




Legenda /powierzchnie i elementy projektowane/:	
	Przebudowa drogi, nawierzchnia z BA
	Odmulenie rowu
	Granica działek

Investor:

**Powiat Wieruszowski**  
ul. Rynek 1-7, 98-400 Wieruszów

Jednostka projektowa:

**Projektowanie i Nadzory Inwestorskie Grzegorz Zagómy**  
Stradomia Wierzchnia 111, 56-500 Syców

**Przebudowa drogi powiatowej nr 4510E w m. Podbolesławiec**

**Projekt zagospodarowania terenu od km 0+362,00 do km 0+992,28**

Zakres projektu	Imię i Nazwisko / Funkcja		Nr uprawnień / Specjalność	Podpis
Branża drogowa	mgr inż. Grzegorz Zagómy projektant		55/DOŚ/04 73/DOŚ/06 /spec. drogowa/	
Stadium: PW	Branża: Drogowa	Skala 1:1000 [m]	Rysunek nr 2	Data: 26.08.2020 r.