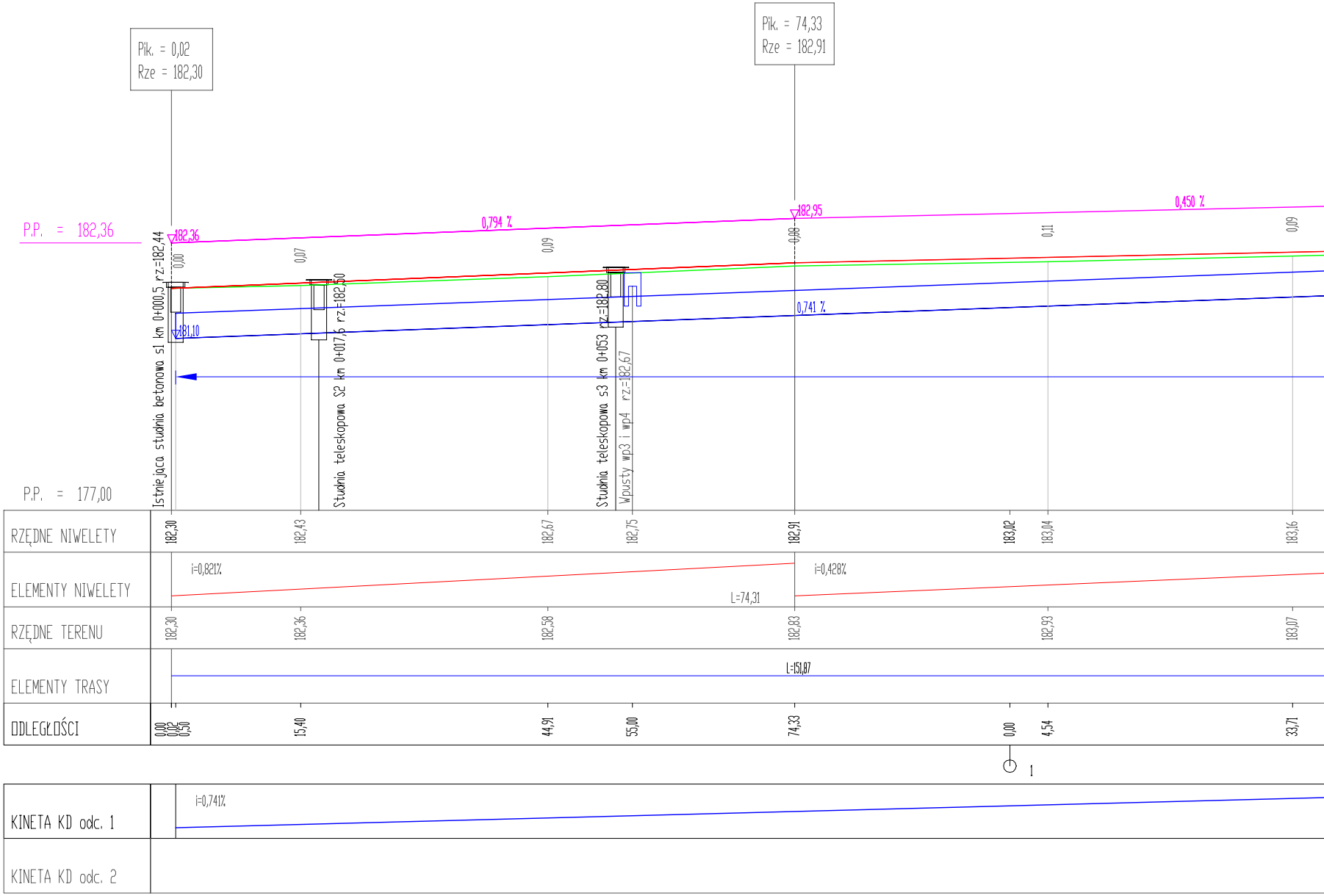
Pik. = 0,02
Rze = 182,30
Pik. = 74,33
Rze = 182,91
P.P. = 182,36
182,36
0,794 %
182,95
0,450 %
0,00
0,07
0,09
0,08
0,11
0,09
Istniejąca studnia betonowa s1 km 0+000,5 rz=182,44
181,10
Studnia teleskopowa S2 km 0+017,5 rz=182,50
Studnia teleskopowa s3 km 0+053 rz=182,80
Wpusty wp3 i wp4 rz=182,67
0,741 %
P.P. = 177,00
RZĘDNE NIWELETY
182,30
182,43
182,67
182,75
182,91
183,02
183,04
183,16
ELEMENTY NIWELETY
i=0,821%
L=74,31
i=0,428%
RZĘDNE TERENU
182,30
182,36
182,58
182,83
182,93
183,07
ELEMENTY TRASY
L=151,87
ODLEGŁOŚCI
0,00
0,02
0,50
15,40
44,91
55,00
74,33
0,00
4,54
33,71
1
KINETA KD odc. 1
i=0,741%
KINETA KD odc. 2

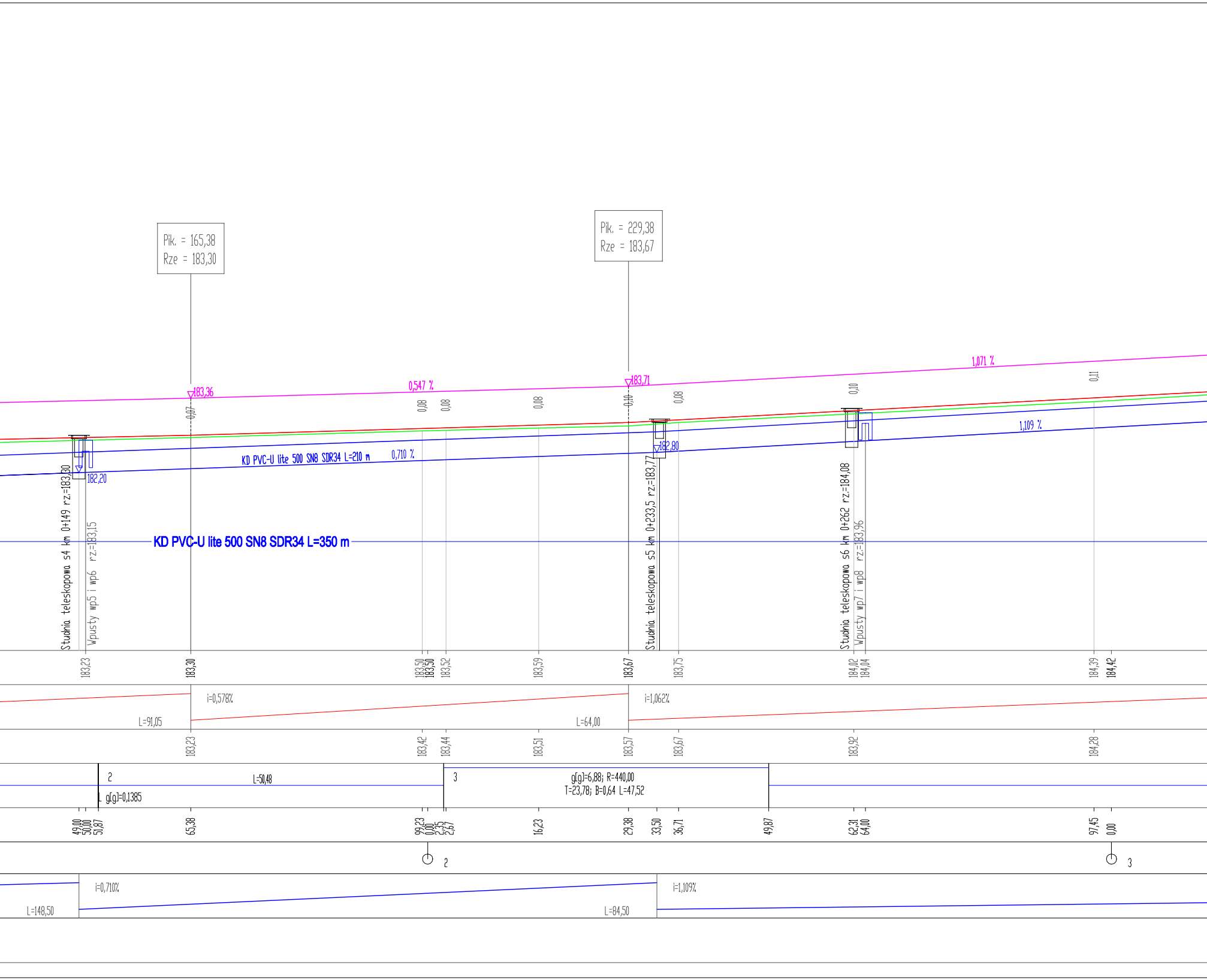
Pik. = 165,38
Rze = 183,30
Pik. = 229,38
Rze = 183,67
▽183,36
0,547 %
▽183,71
1,071 %
0,07
0,08
0,08
0,08
0,10
0,08
0,10
0,11
182,20
KD PVC-U lite 500 SN8 SDR34 L=210 m
0,710 %
▽182,80
1,109 %
Studnia teleskopowa s4 km 0+149 rz.=183,30
Wpusty wp5 i wp6 rz.=183,15
KD PVC-U lite 500 SN8 SDR34 L=350 m
Studnia teleskopowa s5 km 0+233,5 rz.=183,77
Studnia teleskopowa s6 km 0+262 rz.=184,08
Wpusty wp7 i wp8 rz.=183,96
183,23
183,30
183,50
183,50
183,52
183,59
183,67
183,75
184,02
184,04
184,39
184,42
i=0,578%
L=91,05
L=64,00
i=1,062%
183,23
183,42
183,44
183,51
183,57
183,67
183,92
184,28
2
L=50,48
L g[g]=0,1385
3
g[g]=6,88; R=440,00
T=23,78; B=0,64 L=47,52
49,00
50,00
51,87
65,38
99,23
0,00
2,35
2,67
16,23
29,38
33,50
36,71
49,87
62,31
64,00
97,45
0,00
2
3
i=0,710%
L=148,50
L=84,50
i=1,109%

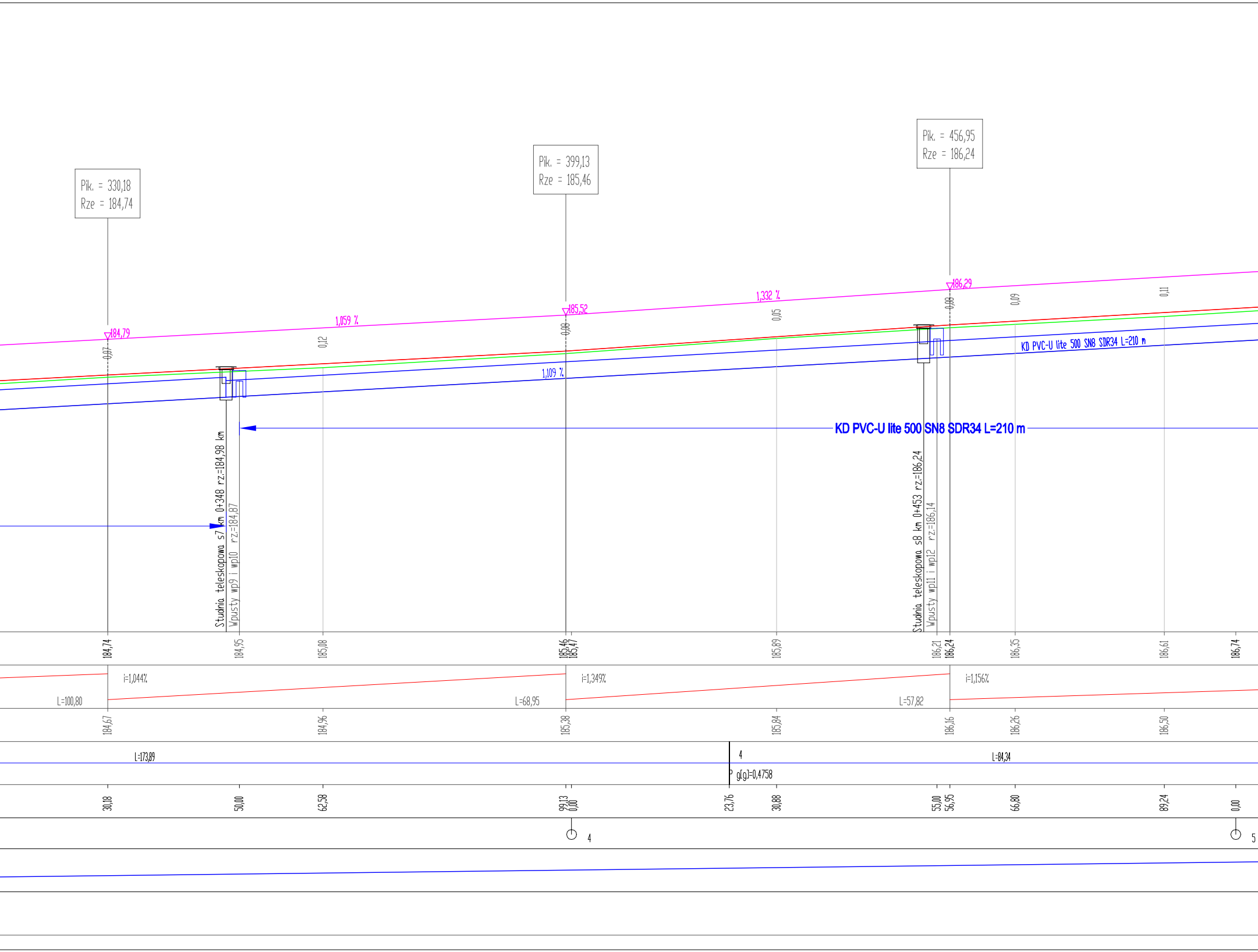
Pik. = 330,18
Rze = 184,74
Pik. = 399,13
Rze = 185,46
Pik. = 456,95
Rze = 186,24
184,79
1,059 %
185,52
1,332 %
186,29
0,07
0,12
0,08
0,05
0,08
0,09
0,11
1,109 %
KD PVC-U lite 500 SN8 SDR34 L=210 m
KD PVC-U lite 500 SN8 SDR34 L=210 m
Studnia teleskopowa s7 km 0+348 rz=184,98 km
Wpusty wp9 i wp10 rz=184,87
Studnia teleskopowa s8 km 0+453 rz=186,24
Wpusty wp11 i wp12 rz=186,14
184,74
184,95
185,08
185,46
185,47
185,89
186,21
186,24
186,35
186,61
186,74
i=1,044%
L=100,80
L=68,95
i=1,349%
L=57,82
i=1,156%
184,67
184,96
185,38
185,84
186,16
186,26
186,50
L=173,89
4
P g[g]=0,4758
L=84,34
30,18
50,00
62,58
99,13
0,00
23,76
30,88
55,00
56,95
66,80
89,24
0,00
4
5

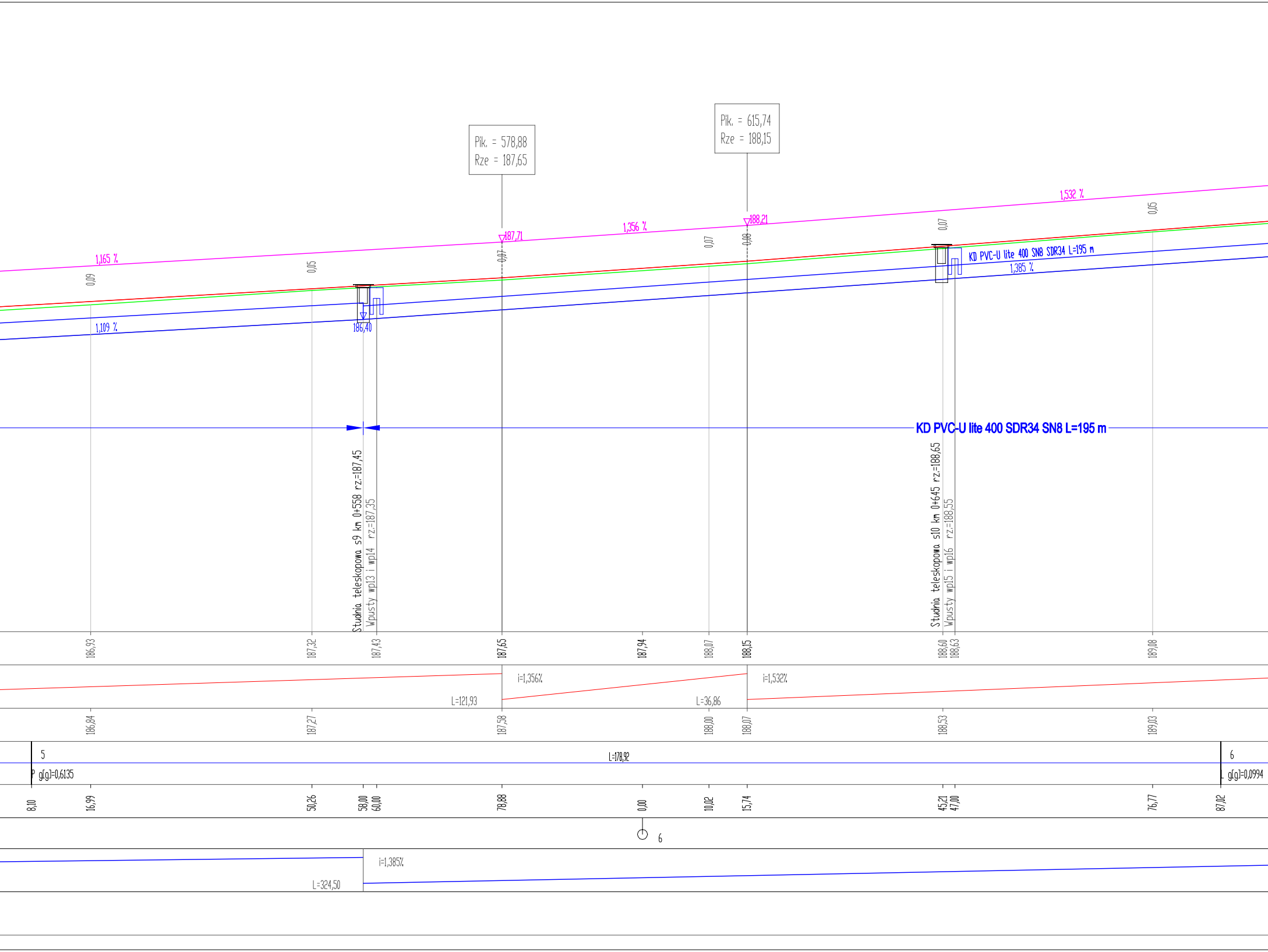

Pik. = 578,88
Rze = 187,65
Pik. = 615,74
Rze = 188,15
1,165 %
1,356 %
1,532 %
187,71
188,21
0,09
0,05
0,07
0,07
0,08
0,07
0,05
1,109 %
186,40
KD PVC-U lite 400 SN8 SDR34 L=195 m
1,385 %
KD PVC-U lite 400 SDR34 SN8 L=195 m
Studnia teleskopowa s9 km 0+558 rz.=187,45
Wpusty wp13 i wp14 rz.=187,35
Studnia teleskopowa s10 km 0+645 rz.=188,65
Wpusty wp15 i wp16 rz.=188,55
186,93
187,32
187,43
187,65
187,94
188,07
188,15
188,60
188,63
189,08
i=1,356%
L=121,93
i=1,532%
L=36,86
186,84
187,27
187,58
188,00
188,07
188,53
189,03
5
P g[g]=0,6135
L=178,92
6
L g[g]=0,0994
8,10
16,99
50,26
58,00
60,00
78,88
0,00
10,02
15,74
45,21
47,00
76,77
87,02
6
i=1,385%
L=324,50

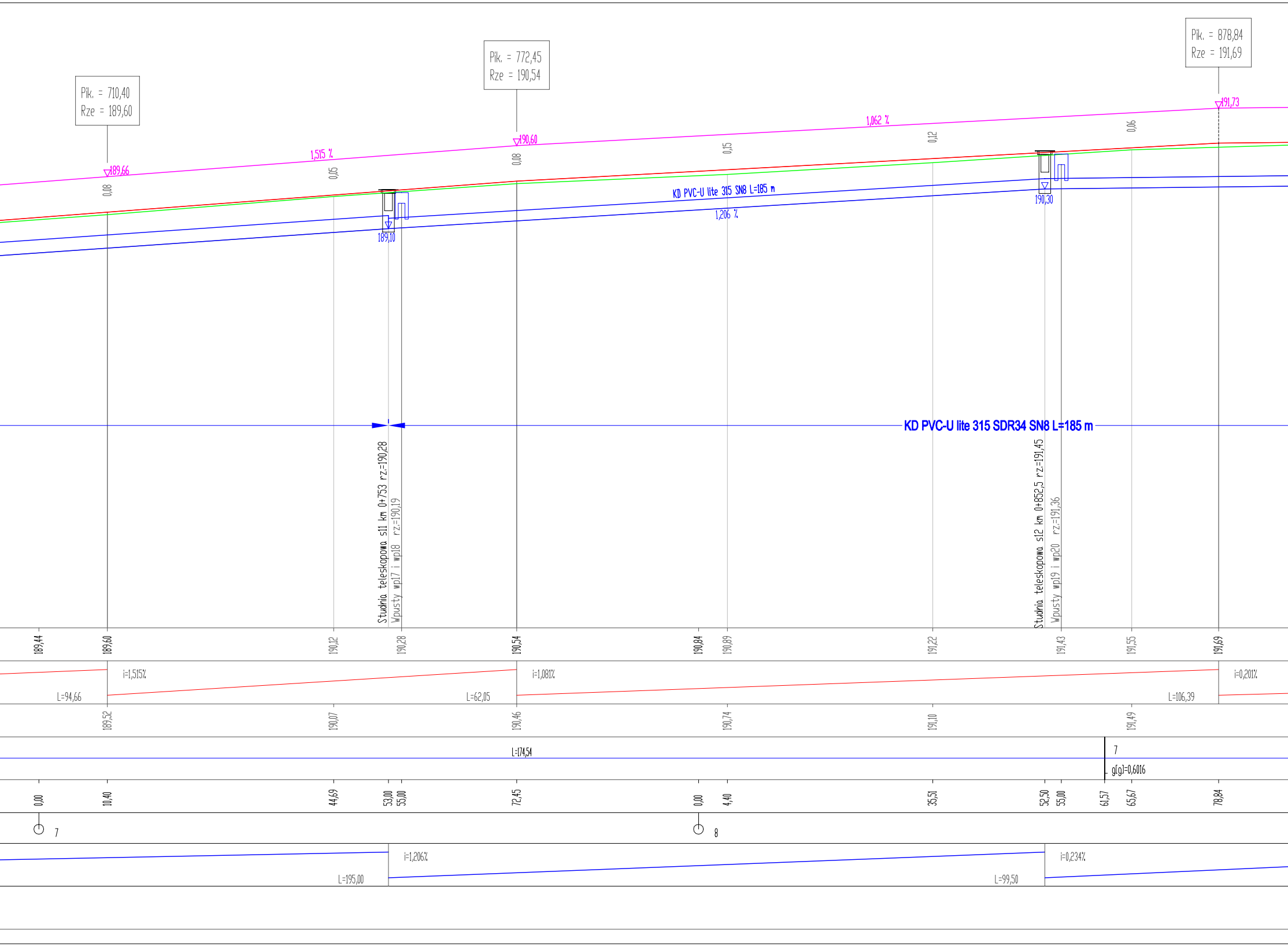
Pik. = 710,40
Rze = 189,60
189,66
Pik. = 772,45
Rze = 190,54
190,60
Pik. = 878,84
Rze = 191,69
191,73
1,515 %
1,062 %
0,08
0,05
0,08
0,15
0,12
0,06
KD PVC-U lite 315 SN8 L=185 m
1,206 %
189,10
190,30
KD PVC-U lite 315 SDR34 SN8 L=185 m
Studnia teleskopowa sl1 km 0+753 rz.=190,28
Wpusty wp17 i wp18 rz.=190,19
Studnia teleskopowa sl2 km 0+852,5 rz.=191,45
Wpusty wp19 i wp20 rz.=191,36
189,44
189,60
190,12
190,28
190,54
190,84
190,89
191,22
191,43
191,55
191,69
i=1,515%
L=94,66
L=62,05
i=1,081%
L=106,39
i=0,201%
189,52
190,07
190,46
190,74
191,10
191,49
L=174,54
7
g(g)=0,6016
0,00
10,40
44,69
53,00
55,00
72,45
0,00
4,40
35,51
52,50
55,00
61,57
65,67
78,84
7
8
i=1,206%
L=195,00
L=99,50
i=0,234%

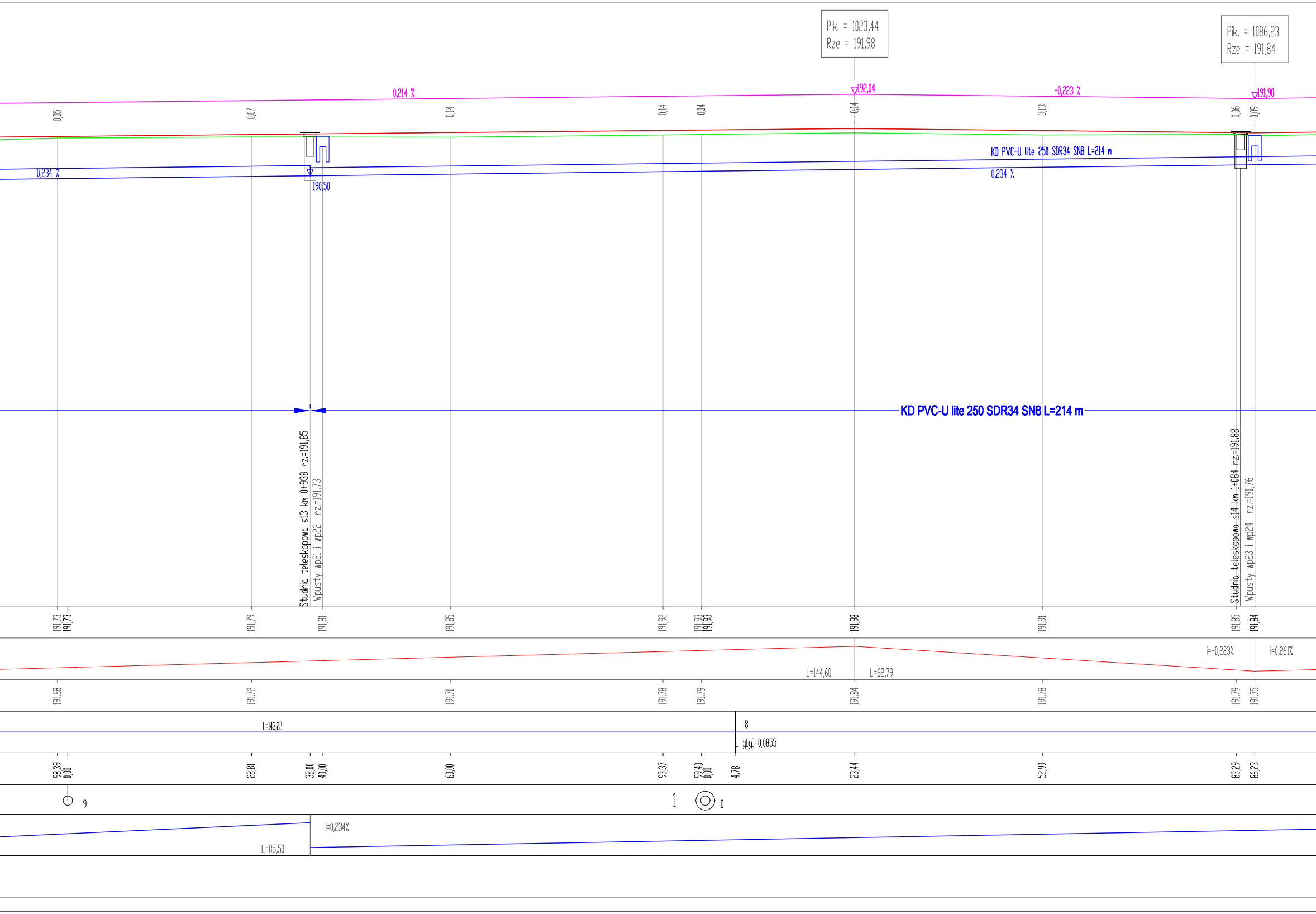
Pik. = 1023,44
Rze = 191,98
Pik. = 1086,23
Rze = 191,84
0,214 %
192,04
-0,223 %
191,90
0,05
0,07
0,14
0,14
0,14
0,14
0,13
0,06
0,09
0,234 %
190,50
KD PVC-U lite 250 SDR34 SN8 L=214 m
0,234 %
KD PVC-U lite 250 SDR34 SN8 L=214 m
Studnia teleskopowa s13 km 0+938 rz=191,85
Wpusty wp21 i wp22 rz=191,73
Studnia teleskopowa s14 km 1+084 rz=191,88
Wpusty wp23 i wp24 rz=191,76
191,73
191,73
191,79
191,81
191,85
191,92
191,93
191,93
191,98
191,91
191,85
191,84
i=-0,223%
i=0,261%
L=144,60
L=62,79
191,68
191,72
191,71
191,78
191,79
191,84
191,78
191,79
191,75
L=143,22
8
g[g]=0,0855
98,39
0,00
28,81
38,00
40,00
60,00
93,37
99,40
0,00
4,78
23,44
52,90
83,29
86,23
9
1
0
i=0,234%
L=85,50

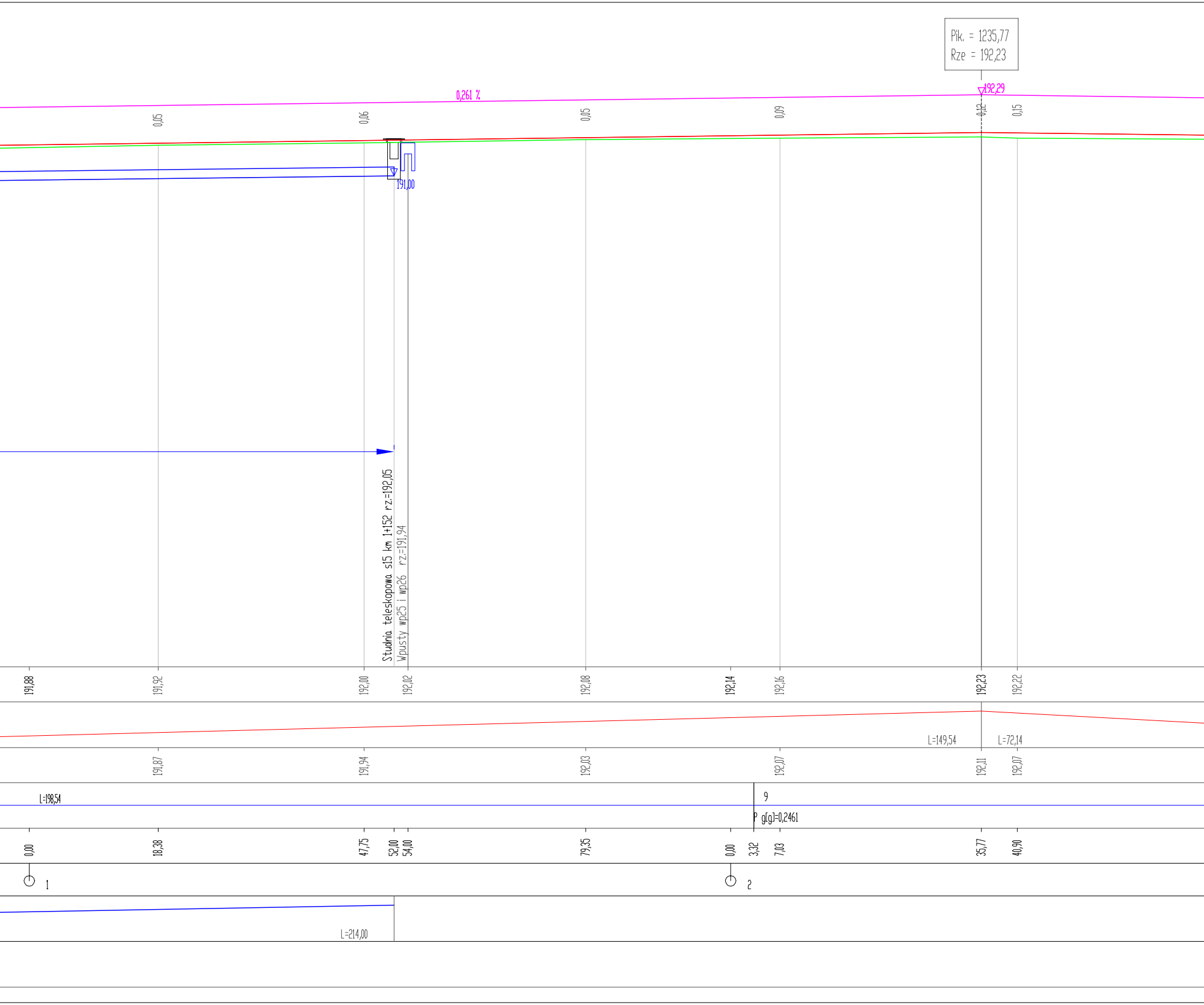
Pik. = 1235,77
Rze = 192,23
0,261 %
192,29
0,05
0,06
0,05
0,09
0,12
0,15
191,00
Studnia teleskopowa s15 km 1+152 rz:192,05
Wpusty wp25 i wp26 rz:191,94
191,88
191,92
192,00
192,02
192,08
192,14
192,16
192,23
192,22
L=149,54
L=72,14
191,87
191,94
192,03
192,07
192,11
192,07
L=198,54
9
P g[g]=0,2461
0,00
18,38
47,75
52,00
54,00
79,35
0,00
3,32
7,03
35,77
40,90
1
2
L=214,00

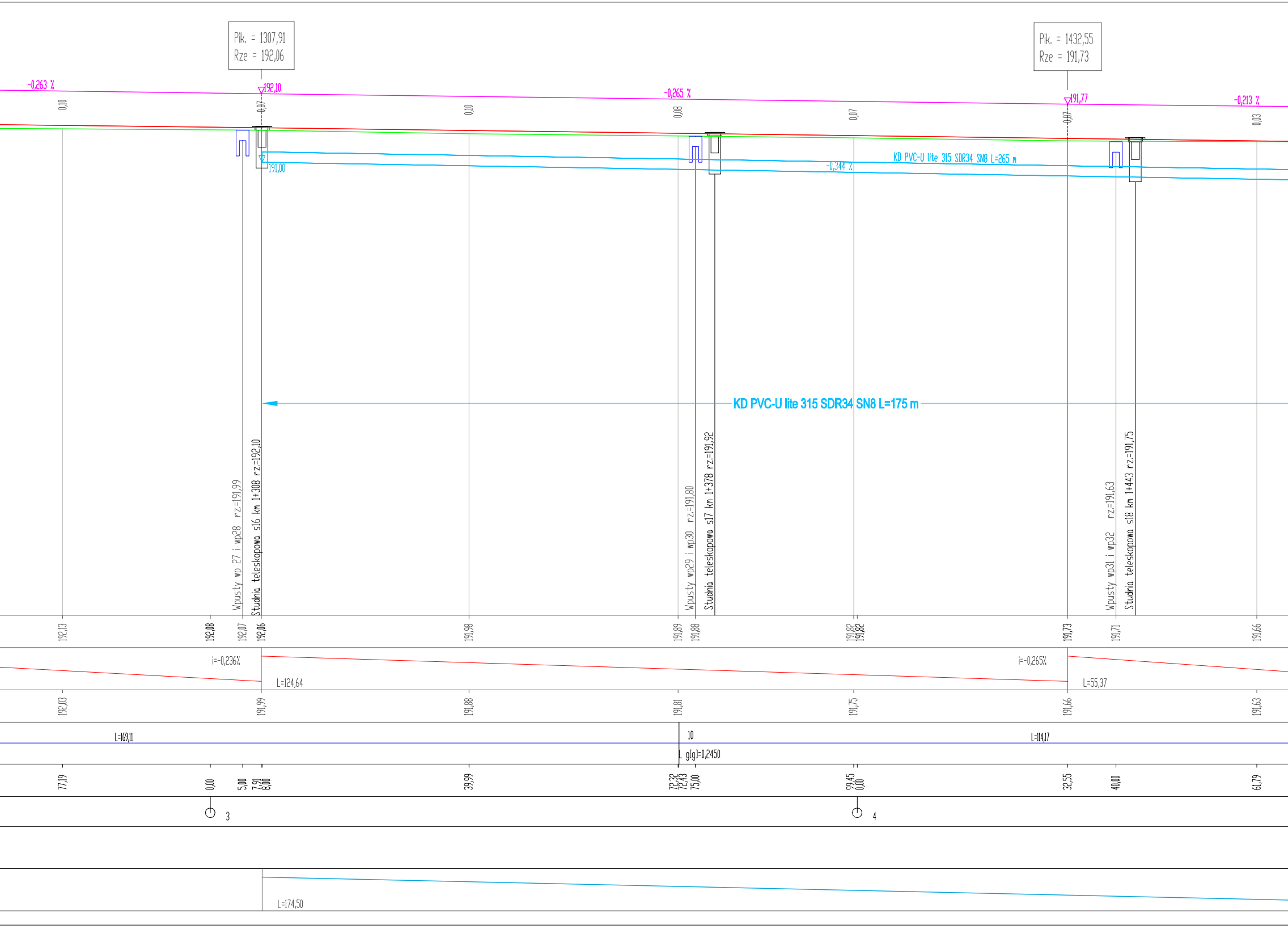
Pik. = 1307,91
Rze = 192,06
Pik. = 1432,55
Rze = 191,73
-0,263 %
192,10
-0,265 %
191,77
-0,213 %
0,10
0,07
0,10
0,08
0,07
0,07
0,03
191,00
KD PVC-U lite 315 SDR34 SN8 L=265 m
-0,344 %
KD PVC-U lite 315 SDR34 SN8 L=175 m
Wpusty wp 27 i wp28 rz=191,99
Studnia teleskopowa s16 km 1+308 rz=192,10
Wpusty wp29 i wp30 rz=191,80
Studnia teleskopowa s17 km 1+378 rz=191,92
Wpusty wp31 i wp32 rz=191,63
Studnia teleskopowa s18 km 1+443 rz=191,75
192,13
192,08
192,07
192,06
191,98
191,89
191,88
191,82
191,82
191,73
191,71
191,66
i=-0,236%
L=124,64
i=-0,265%
L=55,37
192,03
191,99
191,88
191,81
191,75
191,66
191,63
L=169,11
10
L g[g]=0,2450
L=114,17
77,19
0,00
5,00
7,91
8,00
39,99
72,32
72,43
75,00
99,45
0,00
32,55
40,00
61,79
3
4
L=174,50

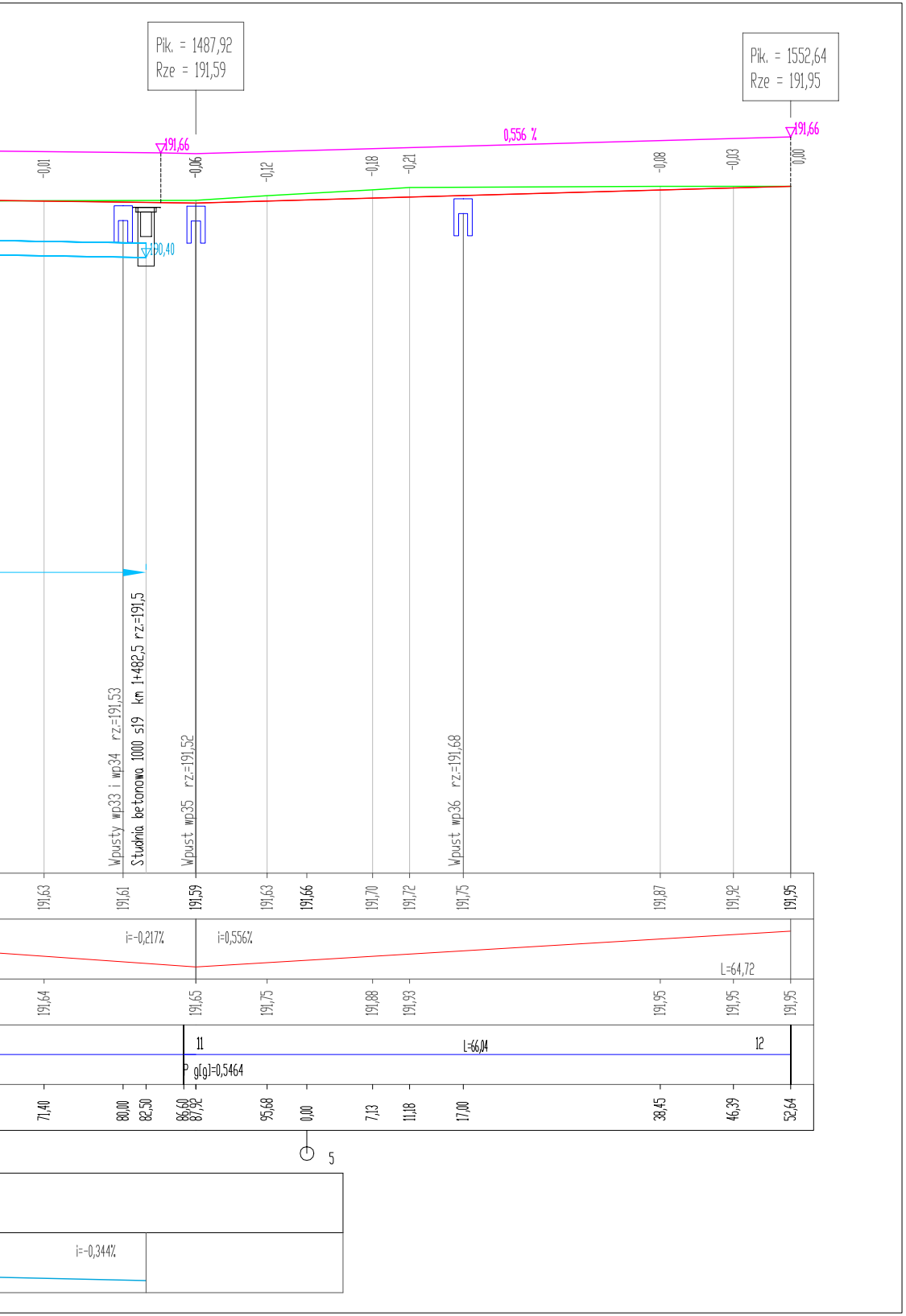
Pik. = 1487,92
Rze = 191,59
Pik. = 1552,64
Rze = 191,95
191,66
0,556 %
191,66
-0,01
-0,06
-0,12
-0,18
-0,21
-0,08
-0,03
0,00
190,40
Wpusty wp33 i wp34 rz=191,53
Studnia betonowa 1000 s19 km 1+482,5 rz=191,5
Wpust wp35 rz=191,52
Wpust wp36 rz=191,68
191,63
191,61
191,59
191,63
191,66
191,70
191,72
191,75
191,87
191,92
191,95
i=-0,217%
i=0,556%
L=64,72
191,64
191,65
191,75
191,88
191,93
191,95
191,95
191,95
11
L=66,04
12
P g[g]=0,5464
71,40
80,00
82,50
86,60
87,92
95,68
0,00
7,13
11,18
17,00
38,45
46,39
52,64
5
i=-0,344%

— Niweleta projektowanej jezdni
— Niweleta istniejącej jezdni
— Niweleta proj. krawężnika str. lewa
— Kineta kolektora deszczowego KD1
— Kineta kolektora deszczowego KD2
Studnia teleskopowa
Studnia wpustowa

Inwestor:
Powiat Wieruszowski
ul. Rynek 1-7, 98-400 Wieruszów

Jednostka projektowa:
Projektowanie i Nadzory Inwestorskie Grzegorz Zagórny
Stradomia Wierzchnia 111, 56-500 Syców

Przebudowa drogi powiatowej nr 4722E w m. Mieleszyn

Profil podłużny

Stanowisko	*Imię i Nazwisko*	*Nr uprawnień / Specjalność*	*Podpis*
Projektant	**mgr inż. Grzegorz Zagórny**	**55/DOŚ/04 73/DOŚ/06** **/spec. drogowa/**	

Stadium: **PW**	Branża: **Drog. i San.**	Skala **1:100/500** [m]	**Rysunek nr** **4**	**Data: 10.08.2018 r.**