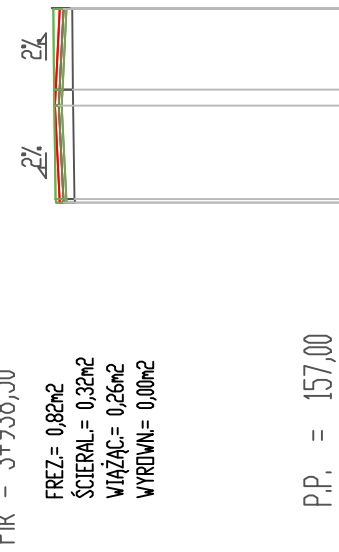


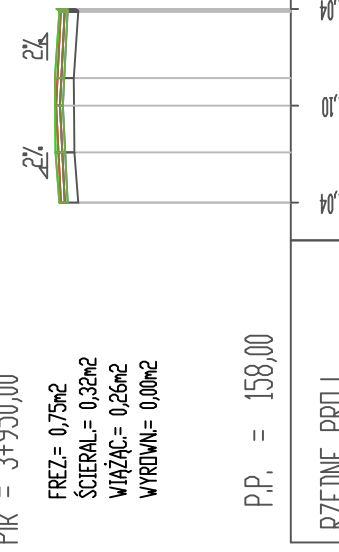
Pik = 3+938,50
FREZ= 0,8cm2
SCIERAL= 0,3cm2
WIAZAC= 0,26cm2
WYRDW= 0,0cm2



P.P. = 157,00

| | | | |
|--------------|--------|--------|--------|
| RZĘDNE PROJ. | 160.80 | 160.90 | 160.80 |
| RZĘDNE KONS. | 160.70 | 160.80 | 160.70 |
| RZĘDNE TEREN | 160.88 | 160.90 | 160.80 |
| ODLEGŁOŚCI | 0.00 | 10.00 | 0.00 |

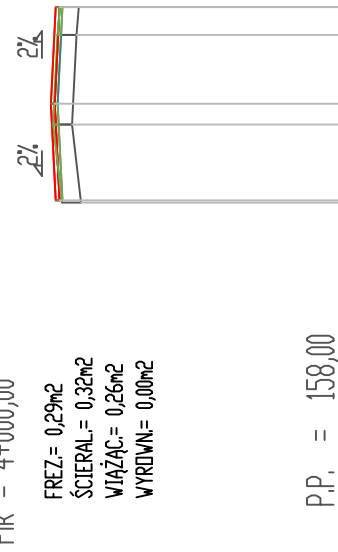
Pik = 3+950,00
FREZ= 0,7cm2
SCIERAL= 0,3cm2
WIAZAC= 0,26cm2
WYRDW= 0,0cm2



P.P. = 158,00

| | | | |
|--------------|--------|--------|--------|
| RZĘDNE PROJ. | 161.00 | 161.10 | 161.00 |
| RZĘDNE KONS. | 160.90 | 161.00 | 160.90 |
| RZĘDNE TEREN | 161.11 | 161.11 | 161.06 |
| ODLEGŁOŚCI | 0.00 | 10.00 | 0.00 |

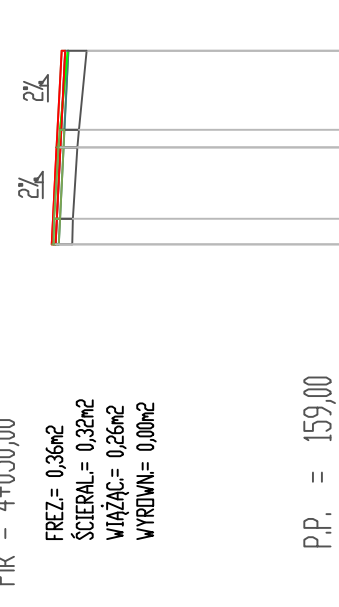
Pik = 4+000,00
FREZ= 0,2cm2
SCIERAL= 0,3cm2
WIAZAC= 0,26cm2
WYRDW= 0,0cm2



P.P. = 158,00

| | | | |
|--------------|--------|--------|--------|
| RZĘDNE PROJ. | 161.93 | 161.93 | 161.93 |
| RZĘDNE KONS. | 161.88 | 161.90 | 161.87 |
| RZĘDNE TEREN | 161.84 | 161.96 | 161.90 |
| ODLEGŁOŚCI | 0.00 | 10.00 | 0.00 |

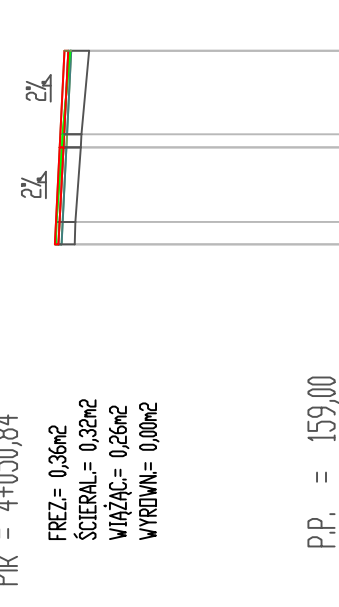
Pik = 4+050,00
FREZ= 0,3cm2
SCIERAL= 0,3cm2
WIAZAC= 0,26cm2
WYRDW= 0,0cm2



P.P. = 159,00

| | | | |
|--------------|--------|--------|--------|
| RZĘDNE PROJ. | 162.90 | 162.87 | 162.81 |
| RZĘDNE KONS. | 162.89 | 162.88 | 162.76 |
| RZĘDNE TEREN | 162.91 | 162.89 | 162.73 |
| ODLEGŁOŚCI | 0.00 | 10.00 | 0.00 |

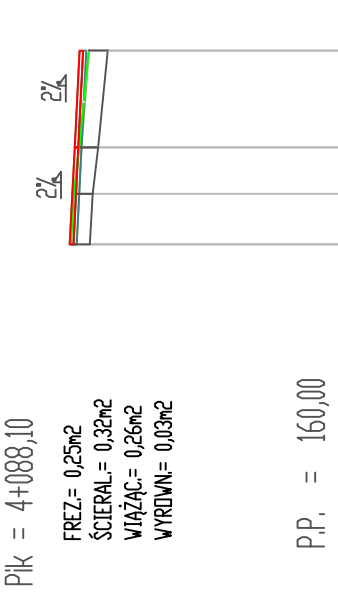
Pik = 4+050,84
FREZ= 0,3cm2
SCIERAL= 0,3cm2
WIAZAC= 0,26cm2
WYRDW= 0,0cm2



P.P. = 159,00

| | | | |
|--------------|--------|--------|--------|
| RZĘDNE PROJ. | 162.90 | 162.89 | 162.83 |
| RZĘDNE KONS. | 162.90 | 162.84 | 162.78 |
| RZĘDNE TEREN | 162.93 | 162.89 | 162.75 |
| ODLEGŁOŚCI | 0.00 | 10.00 | 0.00 |

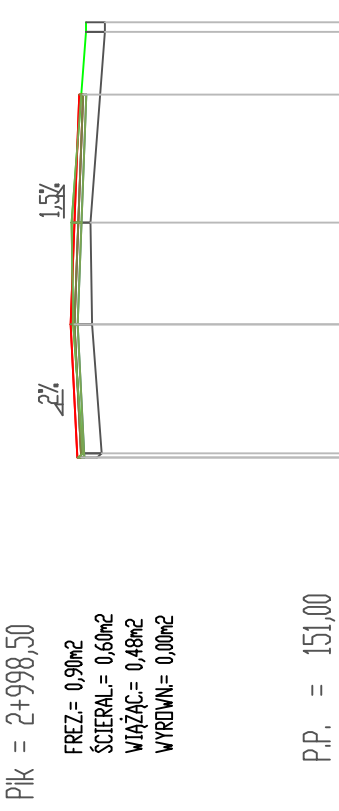
Pik = 4+088,10
FREZ= 0,2cm2
SCIERAL= 0,3cm2
WIAZAC= 0,26cm2
WYRDW= 0,0cm2



P.P. = 160,00

| | | | |
|--------------|--------|--------|--------|
| RZĘDNE PROJ. | 163.61 | 163.56 | 163.60 |
| RZĘDNE KONS. | 163.61 | 163.56 | 163.49 |
| RZĘDNE TEREN | 163.60 | 163.56 | 163.36 |
| ODLEGŁOŚCI | 0.00 | 10.00 | 0.00 |

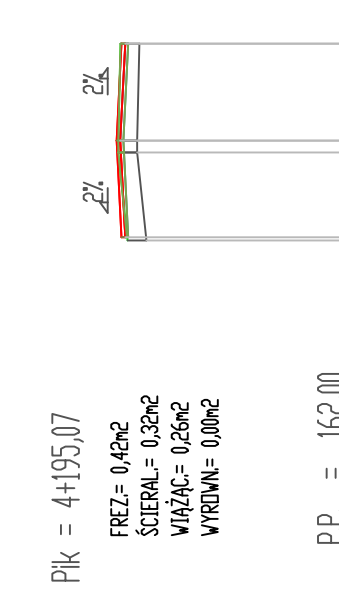
Pik = 2+998,50
FREZ= 0,9cm2
SCIERAL= 0,6cm2
WIAZAC= 0,46cm2
WYRDW= 0,0cm2



P.P. = 151,00

| | | | |
|--------------|--------|--------|--------|
| RZĘDNE PROJ. | 154.50 | 154.68 | 154.51 |
| RZĘDNE KONS. | 154.50 | 154.65 | 154.52 |
| RZĘDNE TEREN | 154.50 | 154.65 | 154.52 |
| ODLEGŁOŚCI | 0.00 | 10.00 | 0.00 |

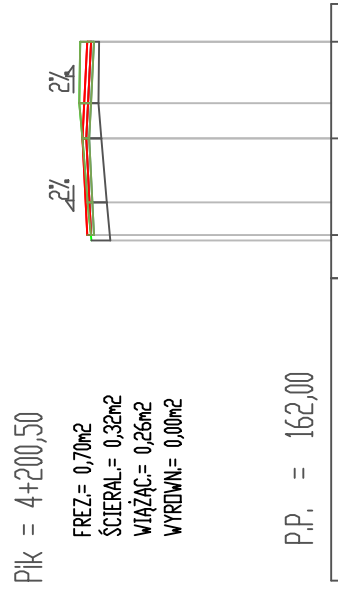
Pik = 4+195,07
FREZ= 0,4cm2
SCIERAL= 0,6cm2
WIAZAC= 0,46cm2
WYRDW= 0,0cm2



P.P. = 162,00

| | | | |
|--------------|--------|--------|--------|
| RZĘDNE PROJ. | 162.20 | 162.20 | 162.20 |
| RZĘDNE KONS. | 162.20 | 162.20 | 162.20 |
| RZĘDNE TEREN | 162.20 | 162.20 | 162.20 |
| ODLEGŁOŚCI | 0.00 | 10.00 | 0.00 |

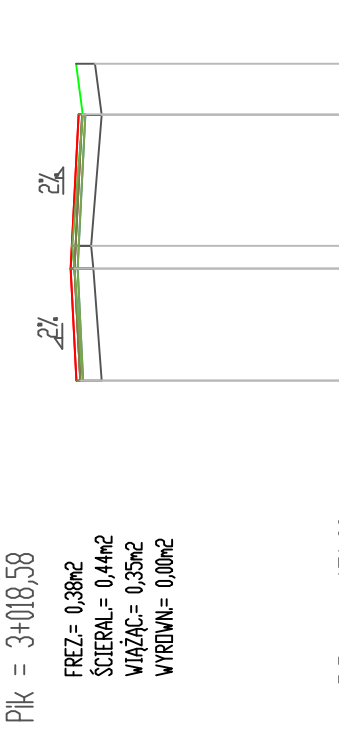
Pik = 4+200,50
FREZ= 0,7cm2
SCIERAL= 0,6cm2
WIAZAC= 0,26cm2
WYRDW= 0,0cm2



P.P. = 162,00

| | | | |
|--------------|--------|--------|--------|
| RZĘDNE PROJ. | 165.23 | 165.22 | 165.17 |
| RZĘDNE KONS. | 165.23 | 165.24 | 165.18 |
| RZĘDNE TEREN | 165.17 | 165.18 | 165.32 |
| ODLEGŁOŚCI | 0.00 | 10.00 | 0.00 |

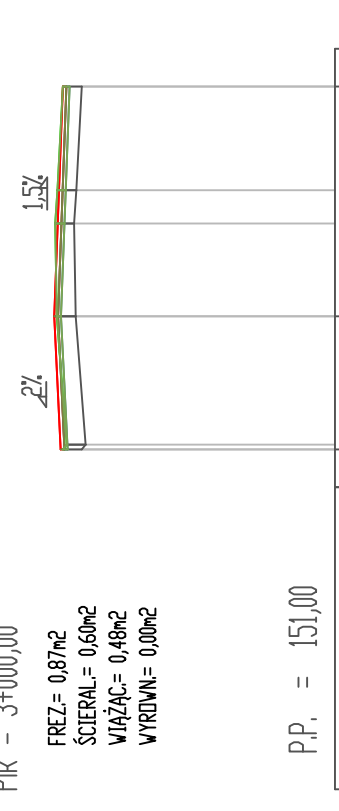
Pik = 3+019,58
FREZ= 0,3cm2
SCIERAL= 0,4cm2
WIAZAC= 0,35cm2
WYRDW= 0,0cm2



P.P. = 151,00

| | | | |
|--------------|--------|--------|--------|
| RZĘDNE PROJ. | 153.08 | 153.08 | 153.08 |
| RZĘDNE KONS. | 153.08 | 153.08 | 153.08 |
| RZĘDNE TEREN | 153.08 | 153.08 | 153.08 |
| ODLEGŁOŚCI | 0.00 | 10.00 | 0.00 |

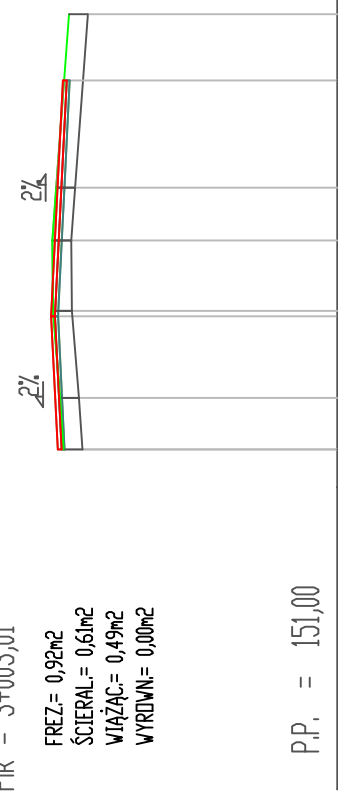
Pik = 3+1000,00
FREZ= 0,8cm2
SCIERAL= 0,6cm2
WIAZAC= 0,46cm2
WYRDW= 0,0cm2



P.P. = 151,00

| | | | |
|--------------|--------|--------|--------|
| RZĘDNE PROJ. | 154.60 | 154.72 | 154.60 |
| RZĘDNE KONS. | 154.60 | 154.72 | 154.60 |
| RZĘDNE TEREN | 154.60 | 154.72 | 154.60 |
| ODLEGŁOŚCI | 0.00 | 10.00 | 0.00 |

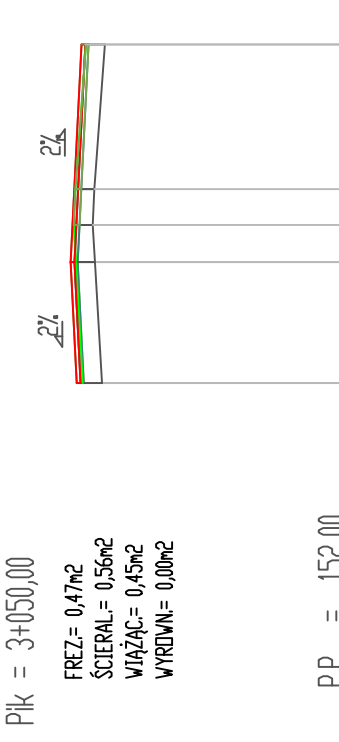
Pik = 3+103,01
FREZ= 0,9cm2
SCIERAL= 0,6cm2
WIAZAC= 0,49cm2
WYRDW= 0,0cm2



P.P. = 151,00

| | | | |
|--------------|--------|--------|--------|
| RZĘDNE PROJ. | 154.70 | 154.65 | 154.62 |
| RZĘDNE KONS. | 154.70 | 154.65 | 154.62 |
| RZĘDNE TEREN | 154.70 | 154.65 | 154.62 |
| ODLEGŁOŚCI | 0.00 | 10.00 | 0.00 |

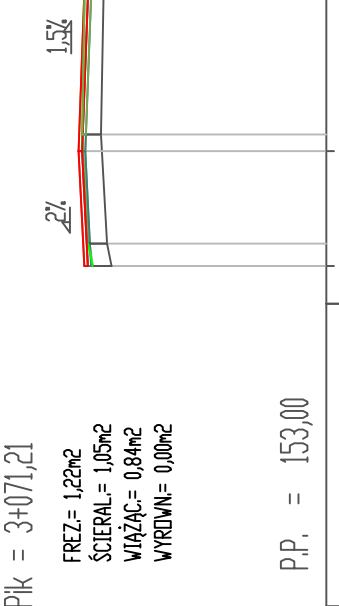
Pik = 3+050,00
FREZ= 0,4cm2
SCIERAL= 0,5cm2
WIAZAC= 0,45cm2
WYRDW= 0,0cm2



P.P. = 152,00

| | | | |
|--------------|--------|--------|--------|
| RZĘDNE PROJ. | 153.80 | 153.88 | 153.74 |
| RZĘDNE KONS. | 153.80 | 153.88 | 153.69 |
| RZĘDNE TEREN | 153.80 | 153.88 | 153.69 |
| ODLEGŁOŚCI | 0.00 | 10.00 | 0.00 |

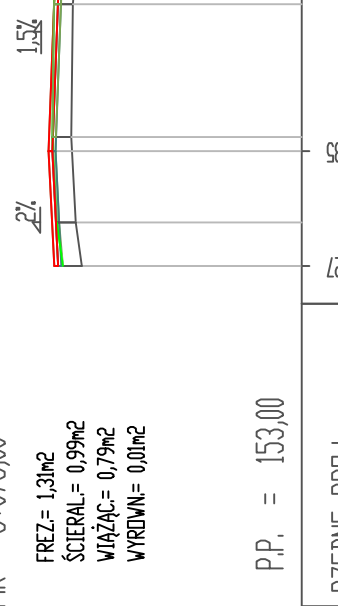
Pik = 3+071,21
FREZ= 1,2cm2
SCIERAL= 1,0cm2
WIAZAC= 0,84cm2
WYRDW= 0,0cm2



P.P. = 153,00

| | | | |
|--------------|--------|--------|--------|
| RZĘDNE PROJ. | 156.15 | 156.23 | 156.28 |
| RZĘDNE KONS. | 156.15 | 156.23 | 156.28 |
| RZĘDNE TEREN | 156.15 | 156.23 | 156.28 |
| ODLEGŁOŚCI | 0.00 | 10.00 | 0.00 |


Pik = 3+075,00
FREZ= 1,3cm2
SCIERAL= 0,9cm2
WIAZAC= 0,79cm2
WYRDW= 0,0cm2



P.P. = 153,00

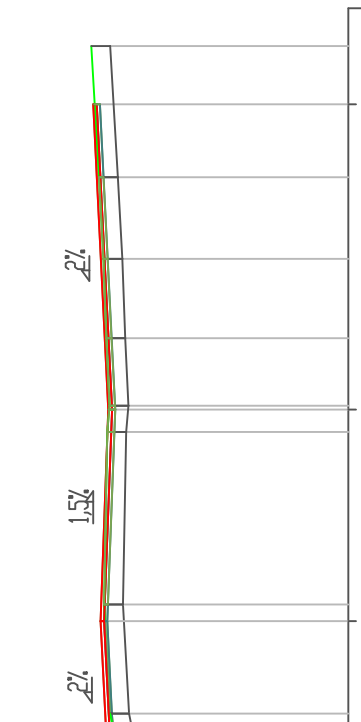
| | | | |
|--------------|--------|--------|--------|
| RZĘDNE PROJ. | 156.27 | 156.35 | 156.42 |
| RZĘDNE KONS. | 156.27 | 156.35 | 156.37 |
| RZĘDNE TEREN | 156.27 | 156.35 | 156.43 |
| ODLEGŁOŚCI | 0.00 | 10.00 | 0.00 |

Pik = 3+090,85
FREZ= 0,5cm2
SCIERAL= 0,49cm2
WIAZAC= 0,39cm2
WYRDW= 0,0cm2

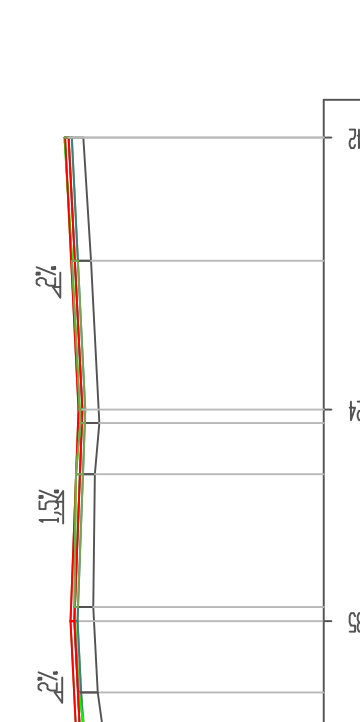


P.P. = 153,00

| | | | |
|--------------|--------|--------|--------|
| RZĘDNE PROJ. | 156.53 | 156.62 | 156.51 |
| RZĘDNE KONS. | 156.53 | 156.62 | 156.46 |
| RZĘDNE TEREN | 156.53 | 156.62 | 156.46 |
| ODLEGŁOŚCI | 0.00 | 10.00 | 0.00 |



| | | | |
|--------------|--------|--------|--------|
| RZĘDNE PROJ. | 156.28 | 156.33 | 156.38 |
| RZĘDNE KONS. | 156.28 | 156.33 | 156.40 |
| RZĘDNE TEREN | 156.28 | 156.33 | 156.40 |
| ODLEGŁOŚCI | 0.00 | 10.00 | 0.00 |



| | | | |
|--------------|--------|--------|--------|
| RZĘDNE PROJ. | 156.42 | 156.42 | 156.42 |
| RZĘDNE KONS. | 156.42 | 156.42 | 156.42 |
| RZĘDNE TEREN | 156.42 | 156.42 | 156.42 |
| ODLEGŁOŚCI | 0.00 | 10.00 | 0.00 |

Investor:

Powiat Wieruszowski

ul. Rynek 1-7, 98-400 Wieruszów

Projektowanie i Nadzory Inwestorskie Grzegorz Zagórný

Stradomia Wierzhnia 111, 56-500 Syców

Przebudowa drogi powiatowej nr 4729E w m. Wieruszów

Przekroje poprzeczne km 2+998,5 - km 4+200,5

mgr inż. Grzegorz Zagórný

55/DOŚ/04 73/DOŚ/06

/spec. drogowo/

mgr inż. Grzegorz Zagórný

55/DOŚ/04 73/DOŚ/06

/spec. drogowo/

mgr inż. Grzegorz Zagórný

55/DOŚ/04 73/DOŚ/06

/spec. drogowo/

mgr inż. Grzegorz Zagórný

55/DOŚ/04 73/DOŚ/06

/spec. drogowo/

mgr inż. Grzegorz Zagórný

55/DOŚ/04 73/DOŚ/06

/spec. drogowo/