PROJEKT BUDOWLANY

Przebudowa odcinka drogi powiatowej nr 4709E relacji Kaski - Ostrówek,odcinka drogi powiatowej nr 4713E relacji Węglewice - Galewice , odcinka drogi powiatowej nr 4706E relacji Wieruszów - Cieszęcin - Osiek - Węglewice.

Podwójne powierzchniowe utrwalenie

Lokalizacja:

Droga powiatowa nr 4709E km 7+600 - 8+100 - 500,00m
Droga powiatowa nr 4713E km **1+730 - 2+280 - 550,00m**
Droga powiatowa nr 4713E km **4+130 - 4+430 - 300,00m**
Droga powiatowa nr 4706E km 7+650 - 7+850 - 200,00m
Droga powiatowa nr 4706E km 8+600 - 9+100 - 500,00m
Razem -2.050,00m

Wykonał :

Andrzej Koczyński
PROJEKTANT
Konstrukcyjno - inżynieryjny
w zakresie dróg
Na podst. § 5 ust. 1 § 2 ust. 2, § 13
ust. 1 pkt. 3
Nr UAN/N/7210/710/87

Lipiec 2013r

OPIS TECHNICZNY

Do projektu Przebudowy odcinka drogi powiatowej nr 4709E relacji Kaski - Ostrówek , odcinka drogi powiatowej nr 4713E relacji Węglewice - Galewice , odcinka drogi powiatowej nr 4706E relacji Wieruszów - Cieszęcin - Osiek - Węglewice.

I. Podstawa opracowania projektu

1. Zlecenie Inwestora Powiatowego Zarządu Dróg w Wieruszowie Chotynin 53 , 98-430 Bolesławiec
2. Pomiary własne projektanta - wysokościowe i sytuacyjne.
3. Obowiązujące przepisy techniczne i normatywy w zakresie projektowania dróg.

II. Zakres opracowania

Projektem objęto przebudowę odcinka drogi powiatowej nr 4709EOsiek - Galewice - Ostrówek - Biadaszki - Węglewice relacji Kaski - Ostrówek , odcinka drogi powiatowej nr 4713E relacji Węglewice - Galewice , odcinka drogi powiatowej nr 4706E relacji Wieruszów - Cieszęcin - Osiek - Węglewice do granicy woj. wlkp.- (Dębicze)

Przewiduje się wykonanie następujących prac:

-oznakowanie robót zgodnie z zatwierdzonym projektem organizacji ruchu na czas przebudowy w/w dróg powiatowych
-wyrównaniu profilu nawierzchni bitumicznej drogi powiatowej4709E w ilości100 kg/m2 (23,00t)
-wykonaniuprofilowania poboczy i konserwacji istniejących rowów drogi powiatowej nr 4709E obustronnie na długości 500m w zakresie 160m3
-wykonaniu podwójnego powierzchniowego utrwalenia na

powierzchni10.660,00m2
-demontażu oznakowania
-wykonaniu robót porządkowych

III. Stan istniejący

Droga powiatowa nr 4709EOsiek - Galewice - Ostrówek - Biadaszki - Węglewice relacji Kaski - Ostrówek w lokalizacji projektowanego podwójnego powierzchniowego utrwalenia jest drogą klasy Z. Natężenie ruchu pojazdów wynosi około 350 pojazdów na dobę.Stan techniczny średni , duży zakres wykonanych remontów emulsją i grysami . rowy wymagają konserwacji , zaniżenia i zawyżenia na poboczach . zaniżenia i koleiny na powierzchni 70,00m2, przekrój poprzeczny drogowy , obszar niezabudowany. Droga powiatowa nr 4713E relacji Węglewice - Galewice w lokalizacji projektowanego podwójnego powierzchniowego utrwalenia jest drogą klasy Z. Natężenie ruchu pojazdów wynosi około 400 pojazdów na dobę.Stan techniczny średni , duży zakres wykonanych remontów emulsją i grysami . Profil podłużny i poprzeczny poprawny , przekrój poprzeczny drogowy , obszar niezabudowany. Droga powiatowa nr 4706E relacji Wieruszów - Cieszęcin - Osiek - Węglewice do granicy woj. wlkp.- (Dębicze) jest drogą klasy Z. Natężenie ruchu pojazdów wynosi około 1100 pojazdów na dobę.Stan techniczny średni , duży zakres wykonanych remontów emulsją i grysami .Przekrój poprzeczny uliczny.nieregularny ściek przy krawężniku.Obszar zabudowany.

IV. Stan projektowany

1.Plan sytuacyjny

Zaprojektowano:
Droga powiatowa nr 4709EOsiek - Galewice - Ostrówek - Biadaszki - Węglewice relacji Kaski - Ostrówek w lokalizacji 7+600 - 8+100 wykonanie podwójnego powierzchniowego utrwalenia na szerokości 5,00m na długości 500m ,z wykorzystaniem emulsji modyfikowanej oraz grysów frakcji 5 - 8 warstwa dolna , oraz frakcji 2 - 5 -warstwa górna.wykonanie konserwacji rowów i profilowania poboczy w zakresie 160,00m3 ,wyrównanie profilu masami bitumicznymi w zakresie 23,00t. Droga powiatowa nr 4713E relacji Węglewice - Galewice w km 1+730 - 2+280 -550m, oraz 4+130 - 4+430 - 300m wykonanie podwójnego powierzchniowego utrwalenia na szerokości 5,00m na długości 500m ,z wykorzystaniem emulsji modyfikowanej oraz grysów frakcji 5 - 8 warstwa dolna , oraz frakcji 2 - 5 -warstwa górna. Droga powiatowa nr 4706E relacji Wieruszów - Cieszęcin - Osiek - Węglewice do granicy woj. wlkp.- (Dębicze)wykonanie podwójnego powierzchniowego utrwalenia w km 7+650 - 7+850 na szerokości 5,80m na długości 200m , oraz w km 8+600 - 9+100 na długości 500m o szerokości 5,50m,z wykorzystaniem emulsji modyfikowanej oraz grysów frakcji 5 - 8 warstwa dolna , oraz frakcji 2 - 5 -warstwa górna . Lokalizację projektowanych robót oznakowano na jezdniach.

Andrzej Kaczyński
PROJEKTANT
Konstrukcyjno - inżynieryjny
w zakresie dróg
Na podst. § 5 ust. 1 § 2 ust. 2, ust. 1 pkt. 3
Nr UAN/N/7210/710/87

PLAN C

Ska

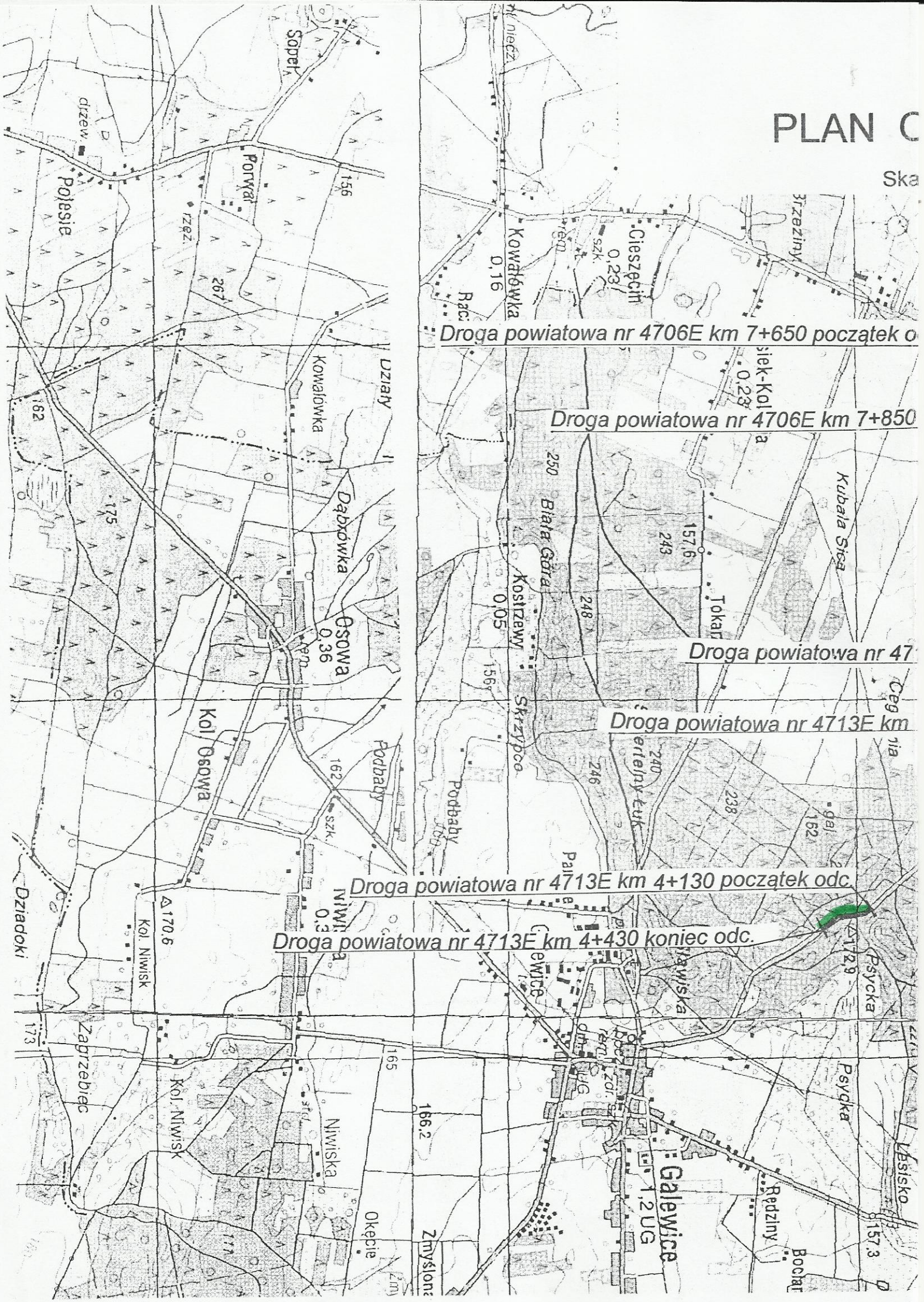

Droga powiatowa nr 4706E km 7+650 początek o
Droga powiatowa nr 4706E km 7+850
Droga powiatowa nr 47
Droga powiatowa nr 4713E km
Droga powiatowa nr 4713E km 4+130 początek odc.
Droga powiatowa nr 4713E km 4+430 koniec odc.
Soper
Porwał
Polesie
Kowalówka
Działy
Dąbrówka
Osowa
0,36
Kol. Osowa
Podbaby
Kol. Niwisk
Dziadoki
Zagrzebiec
Niwiska
Okęcie
Zmyślona
Kowalówka
0,16
Cieszęcin
0,23
Brzeziny
Biała Góra
Kostrzewy
0,05
Skrzypce
Kubala Sica
Podbaby
Galewice
1,2 UG
Rędziny
Psycka
Lesisko

ORIENTACYJNY

Skala 1:25000

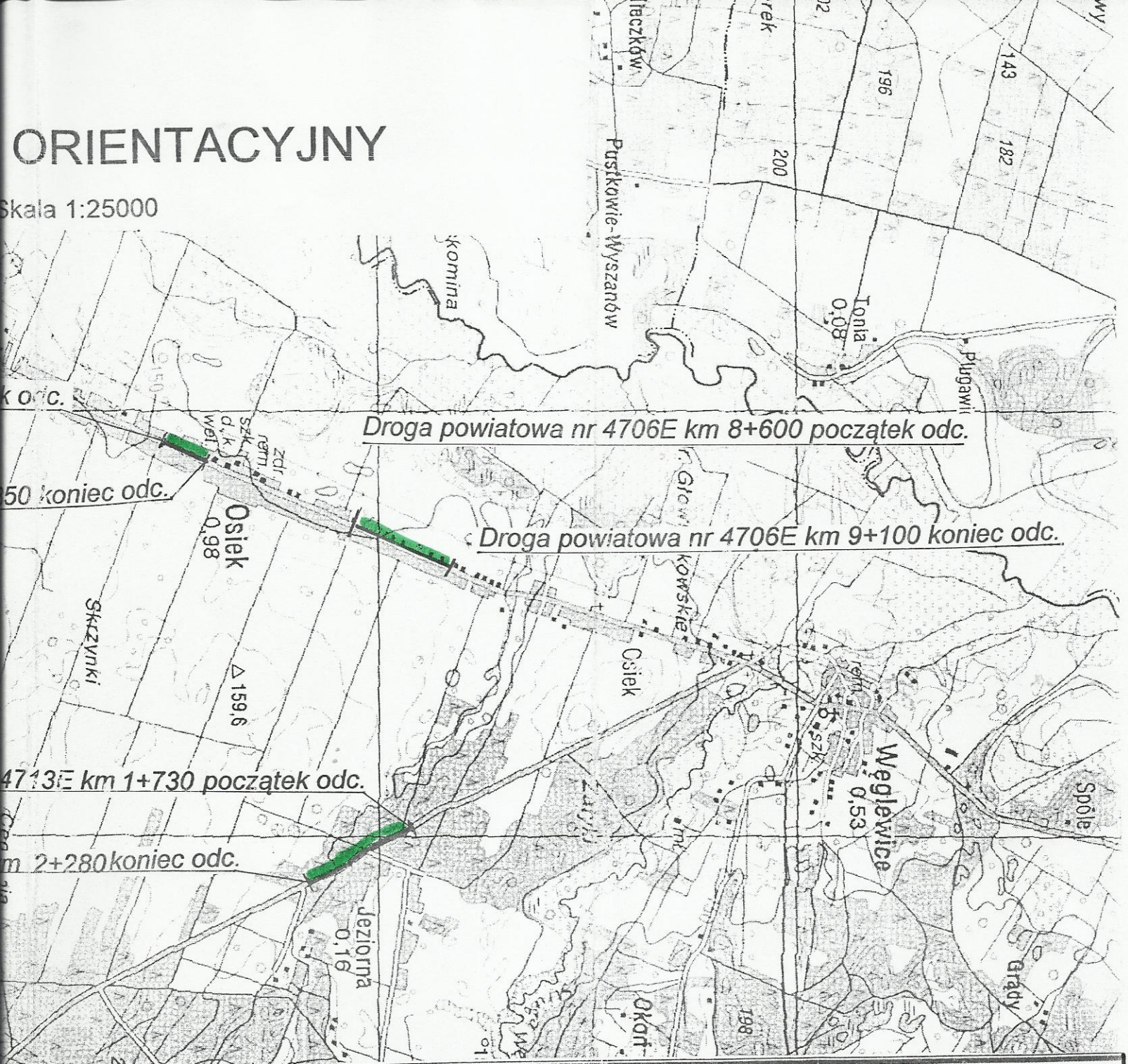

Przebudowa odcinków dróg powiatowych polegająca na wykonaniu podwójnych powierzchniowych utrwaleń 4709E m.Galewice,4713E m.Jeziorna , 4706E m Osiek

PLAN ORIENTACYJNY

Projektant:	*A. Kaczyński*
Skala 1: 25 000	*Rysunek*
Data	**Nr 1**
Lipiec 2013r	

Andrzej Kaczyński
PROJEKTANT
Konstrukcyjno - inżynieryjny
w zakresie dróg
Na podst. § 5 ust. 1 § 2 ust. 2, § 13 ust. 1 pkt. 3
Nr UAN/N/7210/710/87

Węglewice
0,53
Grądy
Bielawy
Płaski
Biadaszki
0,31
szk.
Bocianowa Góra
155,7
Grobelki
Bocianki
Bocian
Gaj. Bocian
Toborek
Gaszcze
0,12
Ur. Głowieńkowskie
Osiek
Okoń
Zatyki
Brzózki
0,18
Brzózki
Struga Węglewska
153,5
Pędziwiatry
0,11
Głaz
wyp.
Jeziorna
0,16
Ciemnica
Struga Węglew.
Osiek
0,98
△159,6
Gaj. Głaz
Kużaj
Pędziwiatry
Kaźmirów
0,13
Kużaj
0,20
Na Borku
Gaj. Borek
Skrzynki

Droga powiatowa nr 4709E km 8+100 koniec odc.
Droga powiatowa nr 4709E km 7+600 początek odc.
Cegielnia
Kubala Sica
Psycka
Lesisko
Draganizna
Grzęba
Olszyna
Kochan
Rędziny
Tokarzew
Sławiska
Galewice
1,2 UG
Chechło
Poręby
Olek
Dąbrów
Śmiertelny Łuk
Parcele
Biała Góra
Kostrzewy
0,05
Skrzypce
Galewice
Dołek
Podbaby
Stefanek
Zmyślona
Okęcie
Dąbrówka
Osowa
0,36
Niwiska
0,30
Niwiska
Kol. Osowa
Kol. Niwisk
Kol. Niwisk
Zagrzebiec
Dziadoki
Tyble Małe
Pustkowie

STAROSTWO POWIATOWE
W WIERUSZOWIE
98-400 WIERUSZÓW
ul. Rynek 1-7

Województwo : **Łódzkie**
Powiat : **Wieruszowski**
Jednostka ewidencyjna : **GALEWICE**
Obręb : **5** **GALEWICE**

Skrócony wypis ze skorowidza działek
z dnia: 2013-08-09

GN.6621.1.1360.2013

lp.	NrOb	Nr działki / Ark.	Księga wiecz	Ch	Udział	właściciel / władający	Oznaczenie użytku	pow. uż. [ha]	pow. dz. [ha]
1	5	995/2	KW 1571	WŁ	1/1	POWIAT WIERUSZOWSKI	dr	5.3100	5.3100
				ZA	1/1	POWIATOWY ZARZĄD DRÓG WIERUSZÓW UL.MARIANÓW 8;			

Sporządził : Ewa Kacyna

Zup. STAROSTY
Krystyna Nawrocka
NACZELNIK WYDZIAŁU
GEOD.,KART.,KAT. I GOSP. NIER
GEODETA POWIATOWY

STAROSTWO POWIATOWE
W WIERUSZOWIE
98-400 WIERUSZÓW
ul. Rynek 1-7

Województwo : **Łódzkie**
Powiat : **Wieruszowski**
Jednostka ewidencyjna : **GALEWICE**
Obręb : **6** **JEZIORNA**

Skrócony wypis ze skorowidza działek
z dnia: 2013-08-09

GN.6621.1.1360.2013

lp.	NrOb	Nr działki / Ark.	Księga wiecz	Ch	Udział	właściciel / władający	Oznaczenie użytku	pow. uż. [ha]	pow. dz. [ha]
1	6	388 / 1	KW 1571	WŁ	1/1	POWIAT WIERUSZOWSKI	dr	0.9700	0.9700
				ZA	1/1	POWIATOWY ZARZĄD DRÓG WIERUSZÓW UL.MARIANÓW 8;			

Sporządził : Ewa Kacyna

Z up. STAROSTY
Krystyna Mauszocka
NACZELNIK WYDZIAŁU
GEOD.,KART.,KAT. I GOSP. NIER
GEODETA POWIATOWY

STAROSTWO POWIATOWE
W WIERUSZOWIE
98-400 WIERUSZÓW
ul. Rynek 1-7

Województwo : **Łódzkie**
Powiat : **Wieruszowski**
Jednostka ewidencyjna : **GALEWICE**
Obręb : **11 OSIEK**

Skrócony wypis ze skorowidza działek
z dnia: 2013-08-09

GN.6621.1.1360.2013

lp.	NrOb	Nr działki / Ark.	Księga wiecz	Ch	Udział	właściciel / władający	Oznaczenie użytku	pow. uż. [ha]	pow. dz. [ha]
1	11	15 / 1	KW 1571	WŁ	1/1	POWIAT WIERUSZOWSKI	dr	5.5400	5.5400
				ZA	1/1	POWIATOWY ZARZĄD DRÓG WIERUSZÓW UL.MARIANÓW 8;			
2	11	7 / 1	KW 1571	WŁ	1/1	POWIAT WIERUSZOWSKI	dr	1.6000	1.6000
				ZA	1/1	POWIATOWY ZARZĄD DRÓG WIERUSZÓW UL.MARIANÓW 8;			

Sporządził : Ewa Kacyna

Z up. STAROSTY
Krystyna Nawrocka
NACZELNIK WYDZIAŁU
GEOD.,KART.,KAT. I GOSP NIER
GEODETA POWIATOWY

Kopia mapy ewidencji gruntów

skala 1 : 5000

~~miasto~~, gmina GALEWICE

wieś, obręb GALEWICE

arkusz 3

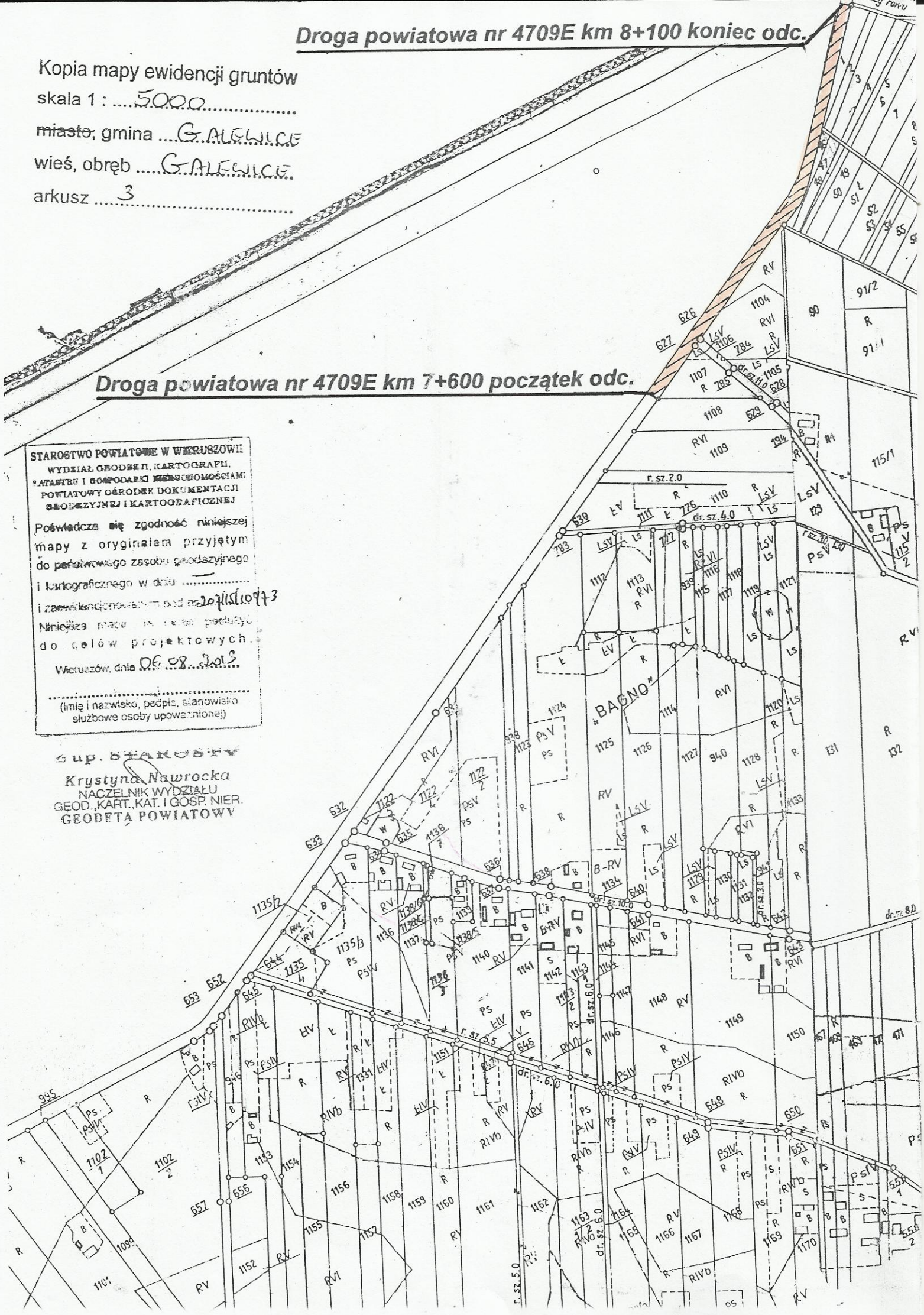

STAROSTWO POWIATOWE W WIERUSZOWIE
WYDZIAŁ GEODEZJI, KARTOGRAFII, KATASTRU I GOSPODARKI NIERUCHOMOŚCIAMI
POWIATOWY OŚRODEK DOKUMENTACJI GEODEZYJNEJ I KARTOGRAFICZNEJ

Poświadcza się zgodność niniejszej mapy z oryginałem przyjętym do państwowego zasobu geodezyjnego i kartograficznego w dniu —
i zaewidencjonowanym pod nr 207/15/10/73
Niniejsza mapa nie może posłużyć do celów projektowych.

Wieruszów, dnia 06.08.2013

(imię i nazwisko, podpis, stanowisko służbowe osoby upoważnionej)

z up. STAROSTY
Krystyna Nawrocka
NACZELNIK WYDZIAŁU
GEOD., KART., KAT. I GOSP. NIER.
GEODETA POWIATOWY

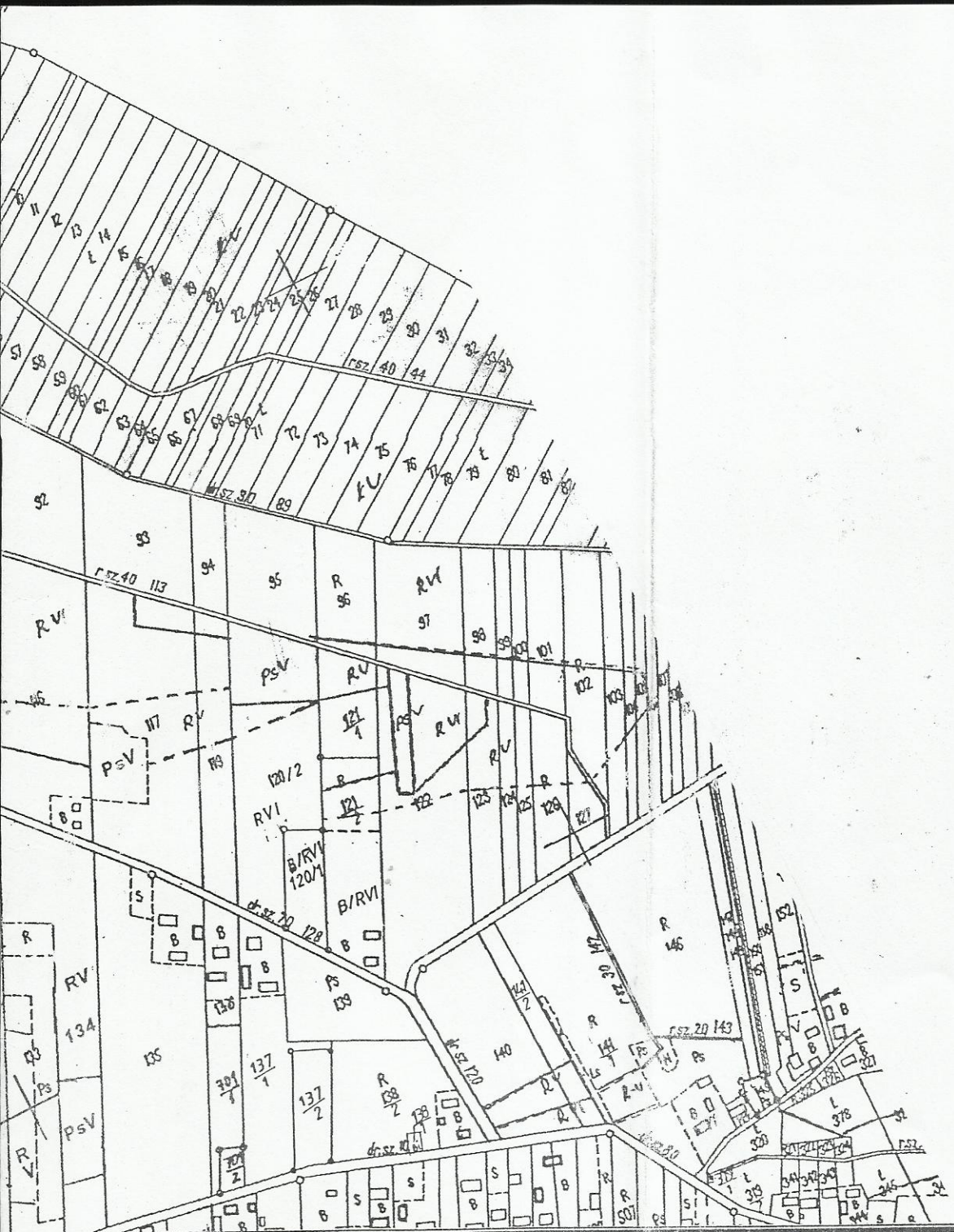

Przebudowa odcinków dróg powiatowych polegająca na wykonaniu podwójnych powierzchniowych utrwaleń 4709E m.Galewice,4713E m.Jeziorna , 4706E m Osiek

Plan sytuacyjny

Projektant: *A. Kaczyński*

Andrzej Kaczyński
PROJEKTANT
Konstrukcyjno Inżynieryjny
w zakresie [illegible]
Na podst. § 5 ust. 1 [illegible] ust. 2, § 13 ust. 1 pkt. 3
Nr UAN/N/7210/710/87

Skala 1: 5 000
Data
Lipiec 2013r

Rysunek
Nr 2

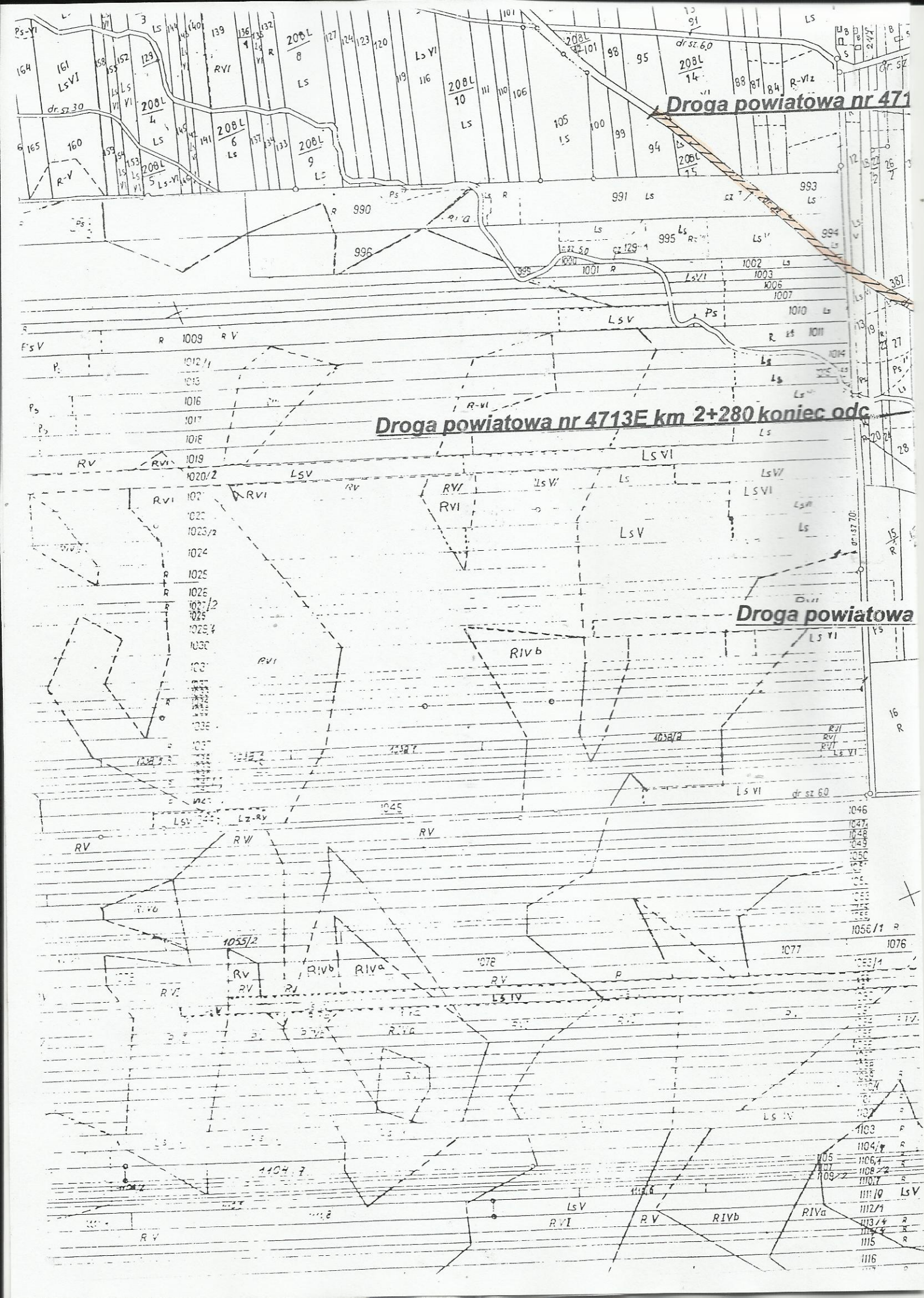
Droga powiatowa nr 471
Droga powiatowa nr 4713E km 2+280 koniec odc
Droga powiatowa

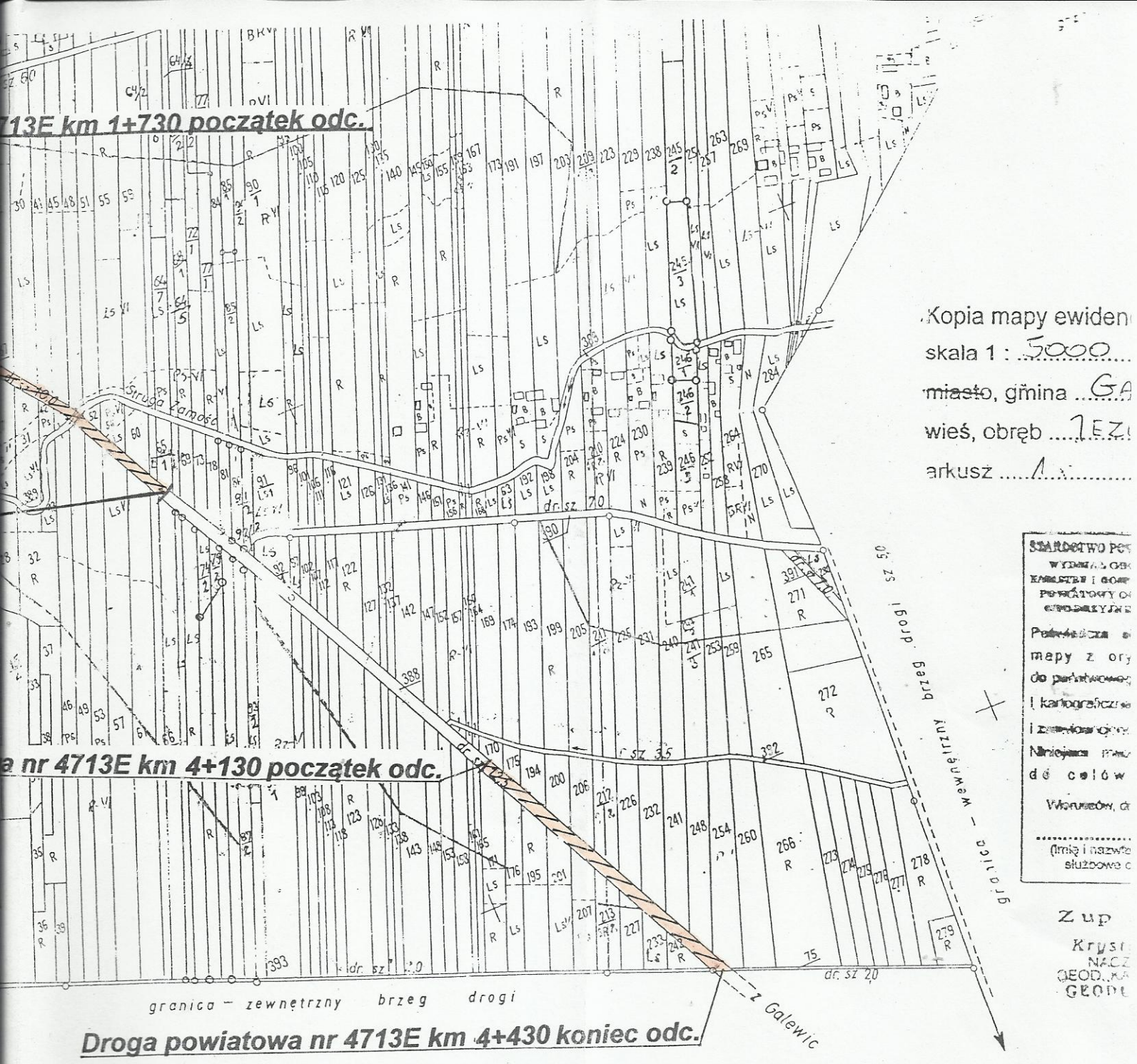

713E km 1+730 początek odc.
a nr 4713E km 4+130 początek odc.
Droga powiatowa nr 4713E km 4+430 koniec odc.
granica – zewnętrzny brzeg drogi
granica – wewnętrzny brzeg drogi sz 50
z Galewic
Struga Zamość
dr. sz 70
dr. sz 20
Kopia mapy ewiden
skala 1 : 5000
miasto, gmina GA
wieś, obręb 1EZ
arkusz 1
STAROSTWO PO
Poświadcza
mapy z ory
do państwowe
i kartograficzn
i zawiadomien
Niniejsza
do celów
Wieruszów, d
(imię i nazwi
służbowe
Zup
Krys
NACZ
GEOD. KA
GEOD

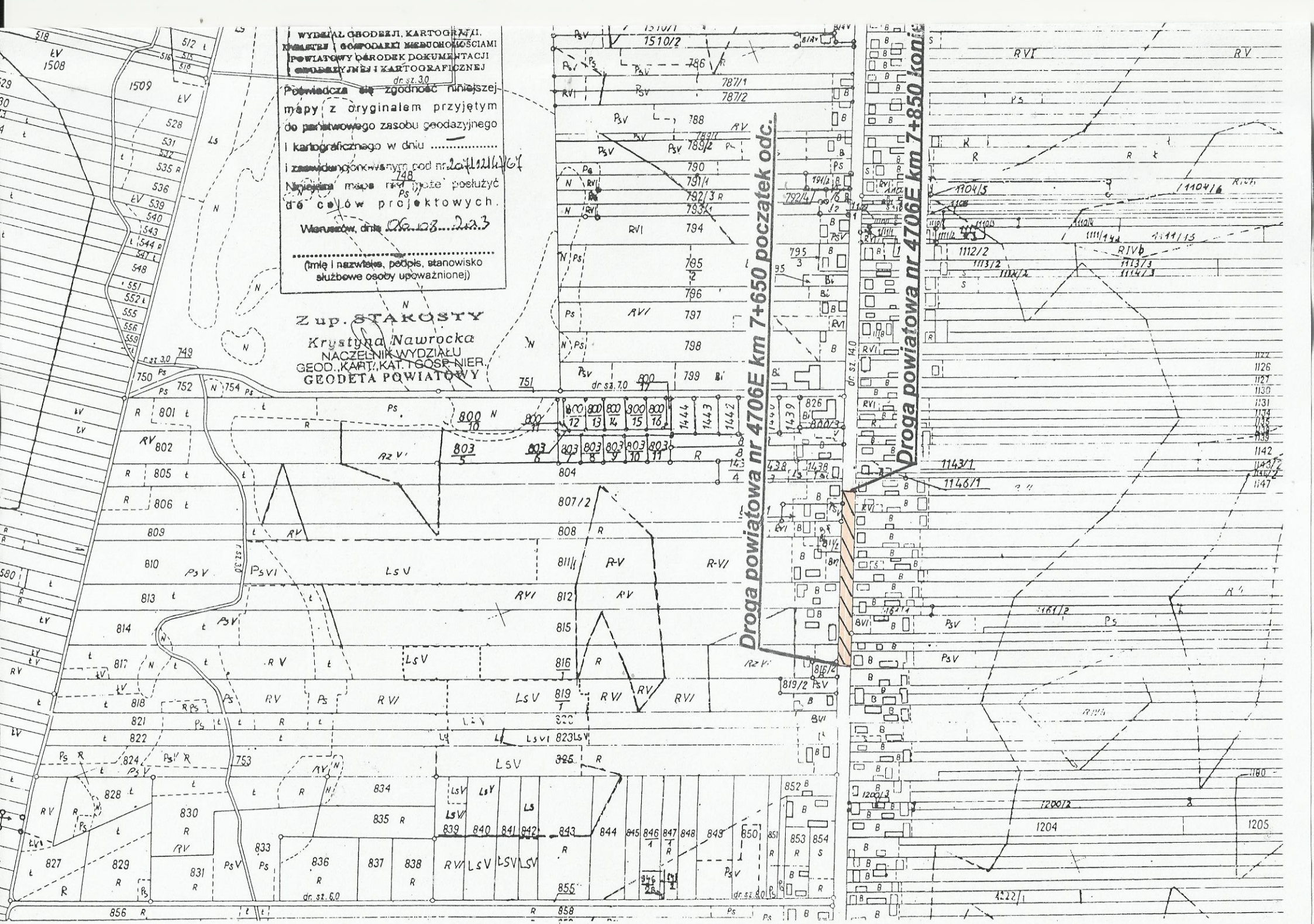
WYDZIAŁ GEODEZJI, KARTOGRAFII, KATASTRU I GOSPODARKI NIERUCHOMOŚCIAMI
POWIATOWY OŚRODEK DOKUMENTACJI GEODEZYJNEJ I KARTOGRAFICZNEJ
Poświadcza się zgodność niniejszej mapy z oryginałem przyjętym do państwowego zasobu geodezyjnego i kartograficznego w dniu ..... i zaewidencjonowanym pod nr 207/12/4/67
Niniejsza mapa nie może posłużyć do celów projektowych.
Wieruszów, dnia 06.08.2023
(imię i nazwisko, podpis, stanowisko służbowe osoby upoważnionej)
Z up. STAROSTY
Krystyna Nawrocka
NACZELNIK WYDZIAŁU GEOD., KART., KAT. I GOSP. NIER.
GEODETA POWIATOWY
Droga powiatowa nr 4706E km 7+650 początek odc.
Droga powiatowa nr 4706E km 7+850 koniec

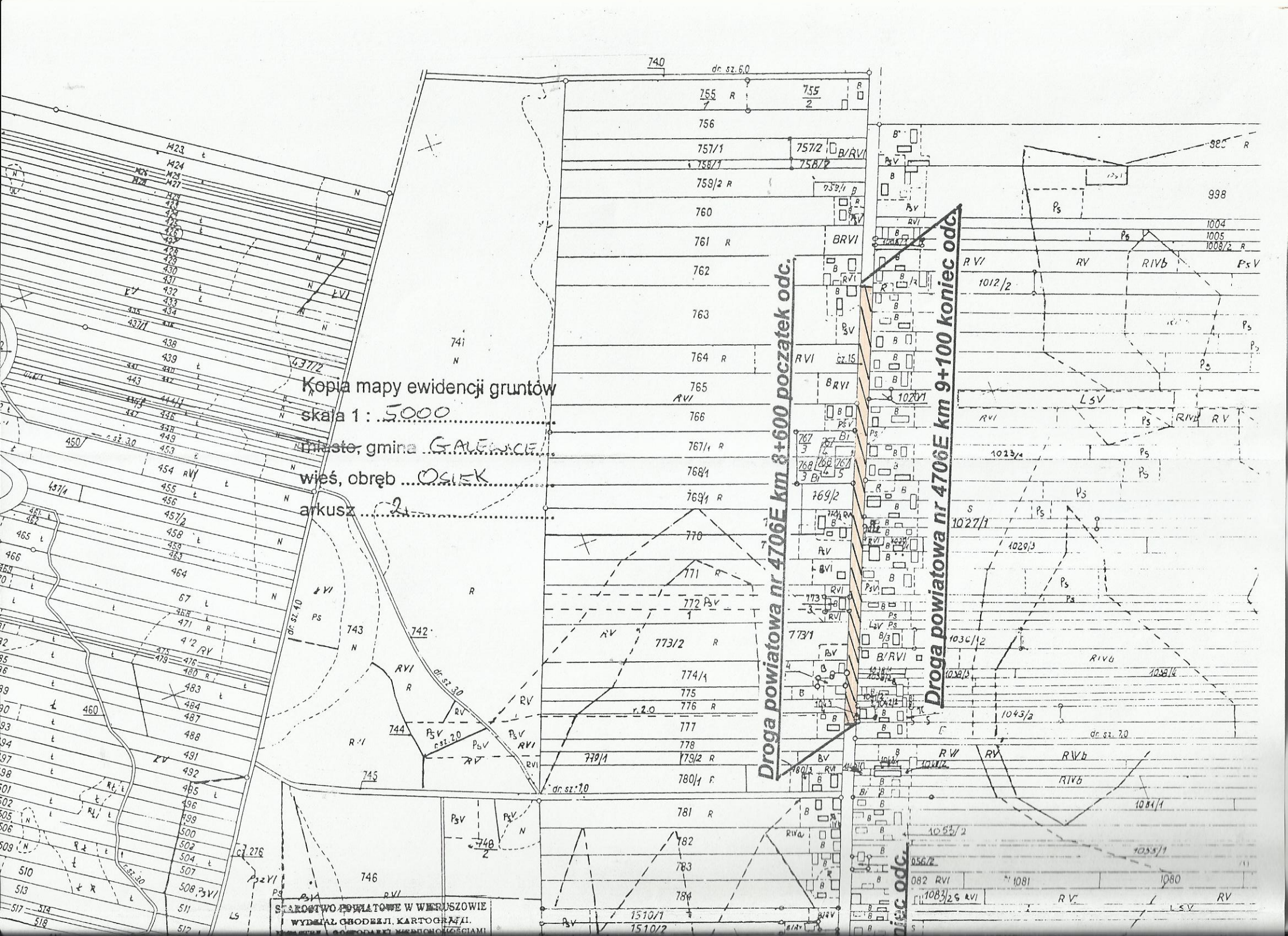
Kopia mapy ewidencji gruntów
skala 1 : 5000
~~miasto~~, gmina GALEWICE
wieś, obręb ...OSUEK
arkusz ...2...
Droga powiatowa nr 4706E km 8+600 początek odc.
Droga powiatowa nr 4706E km 9+100 koniec odc.
STAROSTWO POWIATOWE W WIERUSZOWIE
WYDZIAŁ GEODEZJI, KARTOGRAFII,